

DUM č. 16 v sadě

21. Ze-3 Kraje ČR

Autor: Drahomír Hlaváč

Datum: 05.03.2014

Ročník: 3. ročníky


Anotace DUMu: Kraje České republiky. Urbanistické zóny Prahy. Památky Hlavního města Prahy

Materiály jsou určeny pro bezplatné používání pro potřeby výuky a vzdělávání na všech typech škol a školských zařízení. Jakékoliv další využití podléhá autorskému zákonu.



INVESTICE DO ROZVOJE VZDĚLÁVÁNÍ

PAMÁTKY MĚSTA PRAHY



http://cs.wikipedia.org/wiki/Soubor:Prague_Montage.jpg

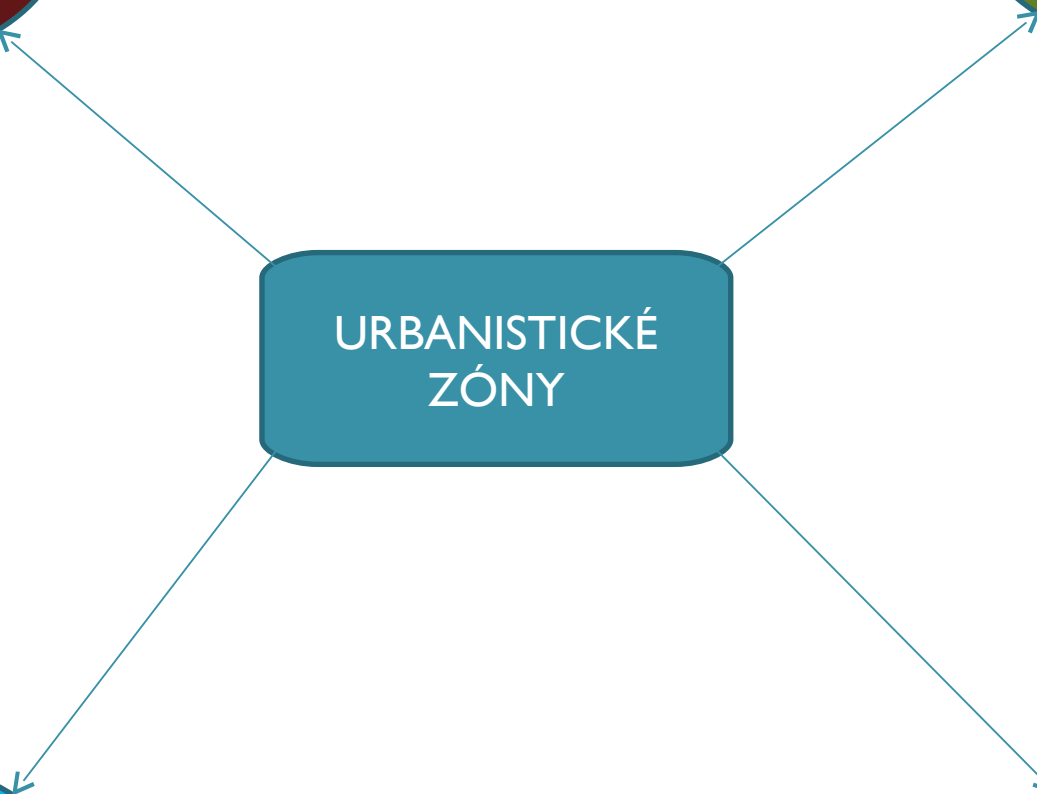
Historické centrum

Vnitřní město

URBANISTICKÉ ZÓNY

Vnější město

Okrajová zóna



HISTORICKÉ CENTRUM

- k obrázkům přiřaď názvy nejstarších částí Prahy

Hradčany

Staré
Město

Malá
Strana


Nové
Město

Vyšehrad

A



C



B



D



E



VNITŘNÍ MĚSTO

obklopuje jádro

tvoří bývalá
předměstí z
přelomu 19. a
20. století

obytné +
průmyslové
plochy (ústup)

10 krát větší než
jádro města

nájemní domy
staré více než
sto let

SMÍCHOV

Letohrádek
Kinských

Smíchovská
synagoga

Bertramka

ŽIŽKOV

Žižkovský vysílač

kostel sv. Prokopa

Národní
památník na
Vítkově

KARLÍN

Invalidovna

Karlínská synagoga

Danube House

VINOHRADY

Dvojdům
bří.Čapků

Hlavní nádraží

vila Osvěta

LIBEŇ

Libeňský zámek

Libeňský most

Löwitův mlýn

VNĚJŠÍ MĚSTO

dvojnásobně
větší než první
dvě zóny

žije v něm na půl
milionu obyvatel

rozsáhlá
panelová sídliště

JIŽNÍ MĚSTO, PROSEK, BOHNICE...

OKRAJOVÁ ZÓNA

zemědělská a
lesní půda

rekreační oblast

nejřidší zalidnění,
40% území Prahy

POZNEJ HISTORICKÉ STAVBY





Zdroje

- Holeček, Milan. Zeměpis České republiky. Praha: Nakladatelství ČGS, 2003. ISBN 80-86034-53.4
- Zahájský, Pavel. ČR, sešitový atlas pro ZŠ a víceletá gymnázia, 2.vydání. Praha: Kartografie Praha 2010. ISBN 978-80-7393-041-7
- http://cs.wikipedia.org/wiki/Soubor:Prague_Montage.jpg
- http://cs.wikipedia.org/wiki/Soubor:V%C3%BDhled_Hrad%C4%8Dany.jpg
- http://cs.wikipedia.org/wiki/Soubor:Praha_Novotneho_lavka.jpg
- http://cs.wikipedia.org/wiki/Soubor:Peter_Stehlik_2011.07.29_A.jpg
- http://cs.wikipedia.org/wiki/Soubor:Lesser_Town_Square.jpg
- http://cs.wikipedia.org/wiki/Soubor:Parn%C3%ADk_Vy%C5%AEhrad_pod_Vy%C5%AEhradem.jpg
- http://cs.wikipedia.org/wiki/Soubor:St_Vitus.jpg
- http://cs.wikipedia.org/wiki/Soubor:Prag_Altstaedter_Ring_rathaus.jpg
- http://cs.wikipedia.org/wiki/Soubor:Trojsk%C3%BD_z%C3%AEmek_3.jpg
- http://cs.wikipedia.org/wiki/Soubor:Kostel_sv._Mikul%C3%AE_-_-_Praha,_Star%C3%A9_mStarom%C4%9Bstsk%C3%A9_n%C3%AEm%C4%9Bst%C3%AD.jpg
- http://cs.wikipedia.org/wiki/Soubor:Stavovsk%C3%A9_divadlo_I.JPG