

## DUM č. 9 v sadě

### 21. Ze-3 Kraje ČR

Autor: Drahomír Hlaváč

Datum: 30.09.2013

Ročník: 3. ročníky


Anotace DUMu: Kraje České republiky. Geografická charakteristika Královéhradeckého kraje

Materiály jsou určeny pro bezplatné používání pro potřeby výuky a vzdělávání na všech typech škol a školských zařízení. Jakékoliv další využití podléhá autorskému zákonu.



INVESTICE DO ROZVOJE VZDĚLÁVÁNÍ

# KRÁLOVÉHRADECKÝ KRAJ




[http://cs.wikipedia.org/wiki/Soubor:Hradec\\_Kralove\\_Region\\_CoA\\_CZ.svg](http://cs.wikipedia.org/wiki/Soubor:Hradec_Kralove_Region_CoA_CZ.svg)

# Charakteristika

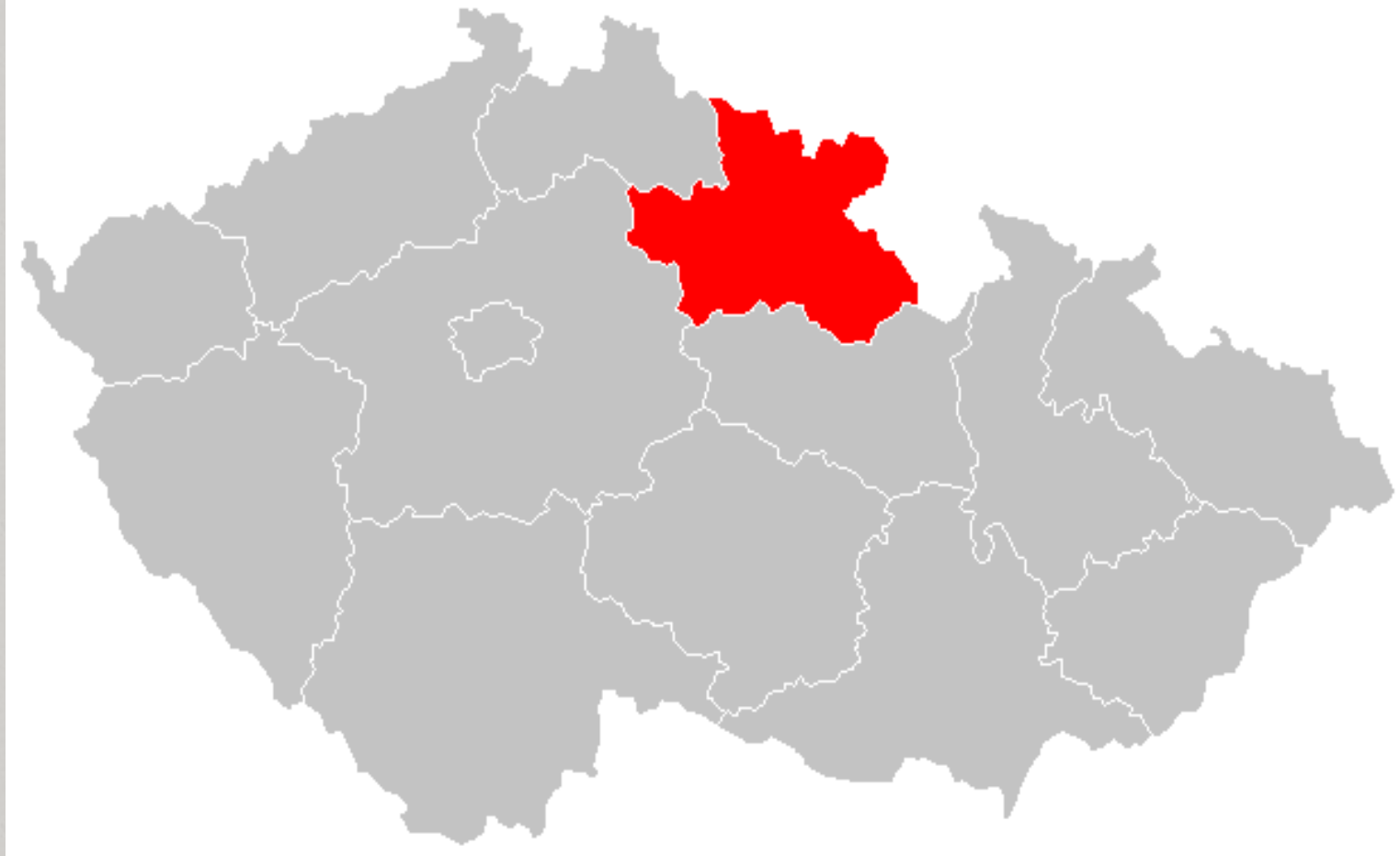


- území kraje je součástí Euroregionu Glacensis (pomezí Čech, Moravy a Kladska)
- Počet obyvatel: 547 916 (k 26.3.2011)
- Rozloha: 4 759 km<sup>2</sup>
- Krajské město: Hradec Králové

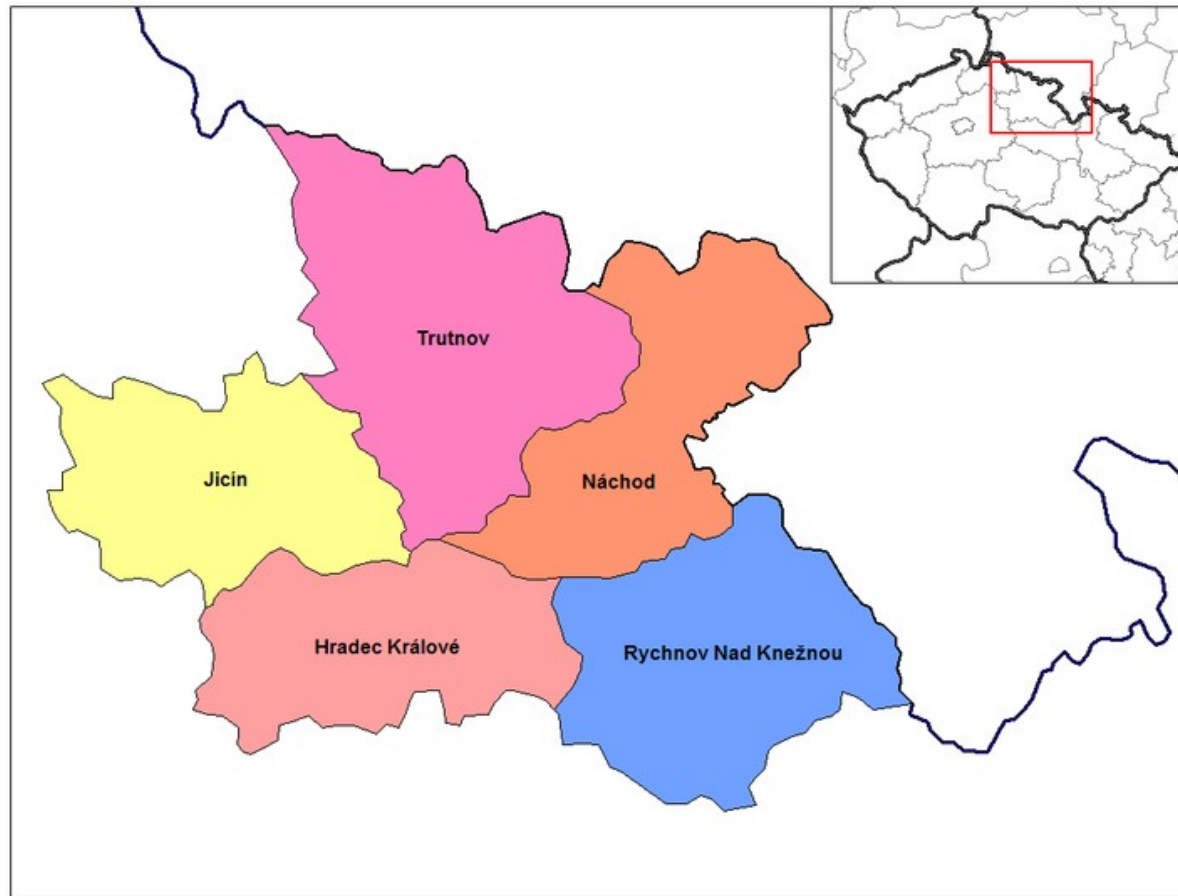
# Poloha



- severovýchod Čech
- povodí horního toku Labe
- hranici kraje tvoří více než z 1/3 hranice s Polskem
- kraj je vymezen územím 5 okresů



[http://cs.wikipedia.org/wiki/Soubor:2004\\_Kralovehradecky\\_kraj.PNG](http://cs.wikipedia.org/wiki/Soubor:2004_Kralovehradecky_kraj.PNG)



[http://cs.wikipedia.org/wiki/Soubor:Hradec\\_Kralove\\_districts.png](http://cs.wikipedia.org/wiki/Soubor:Hradec_Kralove_districts.png)

# Povrch



- o rozdíl mezi hornatým pohraničím a rovinatým vnitrozemím
- o **sever a východ**- Krkonoše, Broumovská vrchovina, Orlické hory
- o **vnitrozemí** vyplňuje Česká tabule
- o nejnižší bod: hladina Cidliny (202 m n.m.)
- o nejvyšší bod: Sněžka (1 602 m n.m.)


## Soutok Labe a Orlice v Hradci Králové



[http://cs.wikipedia.org/wiki/Soubor:Hradec\\_Kr%C3%A1lov%C3%A9\\_od\\_soutoku.JPG](http://cs.wikipedia.org/wiki/Soubor:Hradec_Kr%C3%A1lov%C3%A9_od_soutoku.JPG)



# Obyvatelstvo



- o velké množství menších sídel (do 10 tis.ob.)
- o nejvyšší hustota v Polabí (Královéhradecko)
- o nejnižší hustota v hornatém pohraničí (Trutnovsko, Rychnovsko)
- o **nejnižší přirozený přírůstek v ČR**
- o velký podíl osob starších 60 let

# Hospodářství




- o nejrozšířenějším odvětvím **průmyslu**:
  - strojírenský (Hradec Králové)
  - tradici má textilní (Dvůr Králové)
  - .rovnoměrně rozšířený potravinářský
- o tepelná elektrárna ( Poříčí u Trutnova)-závislá na dovozu paliva
- o průtočné elektrárny na Labi a přítocích




- o **zemědělství** v úrodném Polabí:
  - náročnější obiloviny, cukrovky
  - řepka olejka, ve vyšších polohách píce, brambory...
- o významné je ovocnářství a pěstování zeleniny (na Jičínsku)
- o živočišná výroba- chov skotu, prasat, drůbeže
- o průměrná měsíční mzda 22 827 Kč (2012)

# Doprava



- o velmi **hustá železniční síť** (ale nízká elektrifikace)
- o v kraji vede dálnice **D 11**
- o od roku 2010 zaveden dopravní systém IREDO (vlaky + autobusy)=integrovaná regionální doprava

# Cestovní ruch



- o výborné předpoklady
- o **Krkonoše**- centrum zimní i letní rekreace
- o CHKO Orlické hory- lyžařská oblast
- o pískovcová skalní města v CHKO Broumovsko (Adršpašské a Teplické skály)




- o ZOO ve Dvoře Králové nad Labem
- o Babiččino údolí v Ratibořicích
- o městské památkové rezervace a zámky
- o přehradní nádrž Rozkoš

## Pohled na Sněžku ze svahu Na Muldě



[http://cs.wikipedia.org/wiki/Soubor:Na\\_Muld%C4%9B,\\_Pec\\_pod\\_Sn%C4%9B%C5%BEkou.JPG](http://cs.wikipedia.org/wiki/Soubor:Na_Muld%C4%9B,_Pec_pod_Sn%C4%9B%C5%BEkou.JPG)

# Adršpašsko-teplické skály. Milenci



<http://cs.wikipedia.org/wiki/Soubor:Milenci.JPG>



## Pomník „Babička s vnoučaty“ v Babiččině údolí



[http://cs.wikipedia.org/wiki/Soubor:Babi%C4%8D%C4%8Dino\\_%C3%BAadol%C3%AD,\\_pam%C3%A1tn%C3%BA](http://cs.wikipedia.org/wiki/Soubor:Babi%C4%8D%C4%8Dino_%C3%BAadol%C3%AD,_pam%C3%A1tn%C3%BA)

# Hrad Kost



<http://cs.wikipedia.org/wiki/Soubor:Kost-letecky-pohled.jpg>

# Zdroje

- o Holeček, Milan. Zeměpis České republiky. Praha: Nakladatelství ČGS, 2003. ISBN 80-86034-53.4
- o Zahájský, Pavel. ČR, sešitový atlas pro ZŠ a víceletá gymnázia, 2.vydání. Praha: Kartografie Praha 2010. ISBN 978-80-7393-041-7
- o <http://www.czso.cz/>
- o <http://www.businessinfo.cz>
- o [http://cs.wikipedia.org/wiki/Soubor:Hradec\\_Kralove\\_Region\\_CoA\\_CZ.svg](http://cs.wikipedia.org/wiki/Soubor:Hradec_Kralove_Region_CoA_CZ.svg)
- o [http://cs.wikipedia.org/wiki/Soubor:2004\\_Kralovehradecky\\_kraj.PNG](http://cs.wikipedia.org/wiki/Soubor:2004_Kralovehradecky_kraj.PNG)
- o [http://cs.wikipedia.org/wiki/Soubor:Hradec\\_Kralove\\_districts.png](http://cs.wikipedia.org/wiki/Soubor:Hradec_Kralove_districts.png)
- o [http://cs.wikipedia.org/wiki/Soubor:Hradec\\_Kr%C3%A1lov%C3%A9\\_od\\_soutoku.JPG](http://cs.wikipedia.org/wiki/Soubor:Hradec_Kr%C3%A1lov%C3%A9_od_soutoku.JPG)
- o [http://cs.wikipedia.org/wiki/Soubor:Na\\_Muld%C4%9B,\\_Pec\\_pod\\_Sn%C4%9B%C5%BEkou.JPG](http://cs.wikipedia.org/wiki/Soubor:Na_Muld%C4%9B,_Pec_pod_Sn%C4%9B%C5%BEkou.JPG)
- o <http://cs.wikipedia.org/wiki/Soubor:Milenci.JPG>
- o [http://cs.wikipedia.org/wiki/Soubor:Babi%C4%8D%C4%8Dino\\_%C3%BAol%C3%AD,\\_pam%C3%A1tn%C3%ADk\\_detail.jpg](http://cs.wikipedia.org/wiki/Soubor:Babi%C4%8D%C4%8Dino_%C3%BAol%C3%AD,_pam%C3%A1tn%C3%ADk_detail.jpg)
- o <http://cs.wikipedia.org/wiki/Soubor:Kost-letecky-pohled.jpg>