

## DUM č. 17 v sadě

### 20. Ze-2 Evropa

Autor: Drahomír Hlaváč

Datum: 30.6.2014

Ročník: 2AV, 3AV


Anotace DUMu: Státy a hlavní města.

Materiály jsou určeny pro bezplatné používání pro potřeby výuky a vzdělávání na všech typech škol a školských zařízení. Jakékoliv další využití podléhá autorskému zákonu.



INVESTICE DO ROZVOJE VZDĚLÁVÁNÍ

# STÁTY A HLAVNÍ MĚSTA



- ▶ ke státům přiřad' hlavní města

BELGIE




NORSKO



MOLDAVSKO



ESTONSKO




BĚLORUSKO

BOSNA A  
HERCEGOVINA

SRBSKO

UKRAJINA



DÁNSKO

RUMUNSKO

ALBÁNIE

FINSKO



- ▶ k hlavním městům správně přiřad' státy

ATHÉNY

SARAJEVO

PODGORICA

VILNIUS





BUKUREŠŤ

LUBLAŇA

LISABON

OSLO



# Urči hlavní města






## Poznej hlavní město

V době přílivu se stává přístavem

Hlavní město je zároveň i přístav na březích finského zálivu. Město má asi půl milionu obyvatel

Jedná se o mnohonárodnostní město se sídlem mnoha institucí EU a např. muzeem hudebních nástrojů

Jedná se o nejzápadnější město na evropské pevnině



Důležitý dopravní uzel  
mezi Jaderským mořem a  
střední Evropou. Městem  
protéká řeka Sáva

Město je považováno za  
jedno z nejzelenějších v  
Evropě. Název pochází se  
starorumunského slova  
(pramen nový)

Město je zároveň  
centrem vojvodství  
Mazovského

Římský tábor Emona,  
později dostal název  
Laibach. Nezávislost  
země od roku 1991.



# Zdroje

- ▶ Školní atlas světa, Kartografie Praha, 2012, ISBN 9788073930745
- ▶ [http://  
cs.wikipedia.org/wiki/Evropa#mediaviewer/Soubor:Europe\\_countries\\_map\\_cs.png](http://cs.wikipedia.org/wiki/Evropa#mediaviewer/Soubor:Europe_countries_map_cs.png)