

DUM č. 12 v sadě

20. Ze-2 Evropa

Autor: Drahomír Hlaváč

Datum: 30.6.2014

Ročník: 2AV, 3AV


Anotace DUMu: Východní Evropa. Geografická charakteristika států Východní Evropy.


Materiály jsou určeny pro bezplatné používání pro potřeby výuky a vzdělávání na všech typech škol a školských zařízení. Jakékoliv další využití podléhá autorskému zákonu.



INVESTICE DO ROZVOJE VZDĚLÁVÁNÍ

VÝCHODNÍ EVROPA




- ▶ státy bývalého Sovětské svazu
 - ▶ povrch převážně nížinatý
 - ▶ kontinentální podnebí
 - ▶ v jižní části převládají stepi
 - ▶ na severu pás tajgy
 - ▶ velké přírodní bohatství
 - ▶ Slované
 - ▶ pravoslavná církev
- 

Pobaltské státy

Litva

- v minulosti s Polskem tvořila jeden z největších evropských států
- průmyslovým městem Vilnius

Lotyšsko

- nejprůmyslovější pobaltská republika
 - početná ruská menšina
 - historické hlavní město Riga
- 

Estonsko


- národ příbuzný s Finy
- důležitý přístav Tallin

Bělorusko

- ▶ velké ztráty na životech během 2. světové války (asi $\frac{1}{4}$ obyvatelstva)
- ▶ totalitní režim prezidenta Lukašenka
- ▶ nížiny, ale neúrodná půda
- ▶ Povodí řeky Pripjať – močály
- ▶ při dálkových ropovodech vznik **chemického průmyslu**
- ▶ **Strojírenský průmysl** – výroba traktorů, nákladních automobilů

Ukrajina

- ▶ po Rusku nejrozlehlejší evropskou zemí
 - ▶ převážně rovinatá
 - ▶ na západě Karpaty
 - ▶ mírné, kontinentální podnebí
 - ▶ Krym – středomořské podnebí, letovisko, početná menšina Rusů
 - ▶ osu země tvoří řeka Dněpr
- úrodný černozemní pás využíván intenzivně v zemědělství

- ▶ Kyjev – v minulosti střediskem Kyjevské Rusi
 - ▶ na východě země rozvinutý hutnický průmysl
 - ▶ 1986 havárie v Černobylu
- 

Hospodářské regiony

1.) Západní Ukrajina

- ▶ Silná polská menšina
- ▶ Centrum ve městě **Lvov**
- ▶ Využití úrodné půdy Volyňsko – podolské plošiny
- ▶ Žije zde několik tisíc našich krajanů
- ▶ Karpatský oblouk – Zakarpatská Ukrajina

2.) Střední Ukrajina


- ▶ Centrum v hlavním městě **Kyjev**
- ▶ Metropole je přirozeným kulturním a správním centrem státu
- ▶ Někdejší centrum Kyjevské Rusi (od 9. století)
- ▶ Severně od Kyjeva leží Černobylská elektrárna (1986 katastrofa)
- ▶ Průmyslová města kolem řeky Dněpr – **Kryvyj Rih** – železná ruda, **Nikopol** – mangan
- ▶ Na jihozápadě leží město **Odesa** (přístav)

3.) východní Ukrajina

- ▶ Mohutný průmysl, početná ruská menšina
- ▶ Doněcká oblast – jádrová oblast
- ▶ Rozsáhlá energetika a těžký průmysl
- ▶ Největší centra – **Doněck, Rostov**
- ▶ Krajina těžbou pozměněna
- ▶ Oblast nazývána **Donbas**
- ▶ **Charkov** – nejprůmyslovější město země
- ▶ Problémy s nedostatkem vody, s odpady z průmyslu, velká koncentrace obyvatelstva

4.) Poloostrov Krym


- ▶ Klimatická lázeňská oblast
- ▶ 60% Rusové
- ▶ Krymští Tataři v minulosti násilně vystěhováni


- ▶ Urči zeměpisné souřadnice hlavního města
 - ▶ Jaká měna se v zemi používá?
 - ▶ Vyhledej nejvyšší vrchol území
 - ▶ Se kterými zeměmi má stát hranici
- 

Moldavsko

- ▶ malá republika
- ▶ pěstování zeleniny a vinné révy
- ▶ románský národ
- ▶ Podněsterská republika – ruští separatisté

K vlajce přiřad' stát, kterému patří





- ▶ Pohoří v Bulharsku. Stará ...
- ▶ Ruská měna
- ▶ Běloruský strojný průmysl se zabývá výrobou...
- ▶ Běloruská řeka ústící do Baltského moře. Západní ...
- ▶ Hlavní město Moldavska
- ▶ Název elektrárny, kde se odehrála roku 1986 katastrofa
- ▶ Významné ukrajinské naleziště manganu
- ▶ Slavný sovětský (ukrajinský) atlet (výškař)
- ▶ Nejprůmyslovější město na Ukrajině

Zdroje

- ▶ Pavel Kantorek, Sylvie Mikulcová, Zeměpis II. v kostce, Fragment, 2008, ISBN 978-80-253-0585-0
- ▶ Jeřábek Milan, Anděl Jiří, Peštová Jana, Kastner Jiří, Zeměpis 8 pro ZŠ a VG UČ, Fraus, ISBN 978-80-7238-517-1
- ▶ Školní atlas světa, Kartografie Praha, 2012, ISBN 9788073930745
- ▶ [http://
cs.wikipedia.org/wiki/Moldavsko#mediaviewer/Soubor:Flag_of_Moldova.svg](http://cs.wikipedia.org/wiki/Moldavsko#mediaviewer/Soubor:Flag_of_Moldova.svg)
- ▶ [http://
cs.wikipedia.org/wiki/Estonsko#mediaviewer/Soubor:Flag_of_Estonia.svg](http://cs.wikipedia.org/wiki/Estonsko#mediaviewer/Soubor:Flag_of_Estonia.svg)
- ▶ http://cs.wikipedia.org/wiki/Litva#mediaviewer/Soubor:Flag_of_Lithuania.svg
- ▶ [http://
cs.wikipedia.org/wiki/Loty%C5%A1sko#mediaviewer/Soubor:Flag_of_Latvia.svg](http://cs.wikipedia.org/wiki/Loty%C5%A1sko#mediaviewer/Soubor:Flag_of_Latvia.svg)
- ▶ [http://
cs.wikipedia.org/wiki/B%C4%9Blorusko#mediaviewer/Soubor:Flag_of_Belarus.svg](http://cs.wikipedia.org/wiki/B%C4%9Blorusko#mediaviewer/Soubor:Flag_of_Belarus.svg)