

DUM č. 9 v sadě

20. Ze-2 Evropa

Autor: Drahomír Hlaváč

Datum: 30.6.2014

Ročník: 2AV, 3AV

Anotace DUMu: Evropa. Západní Evropa


Materiály jsou určeny pro bezplatné používání pro potřeby výuky a vzdělávání na všech typech škol a školských zařízení. Jakékoliv další využití podléhá autorskému zákonu.



INVESTICE DO ROZVOJE VZDĚLÁVÁNÍ


ZÁPADNÍ EVROPA

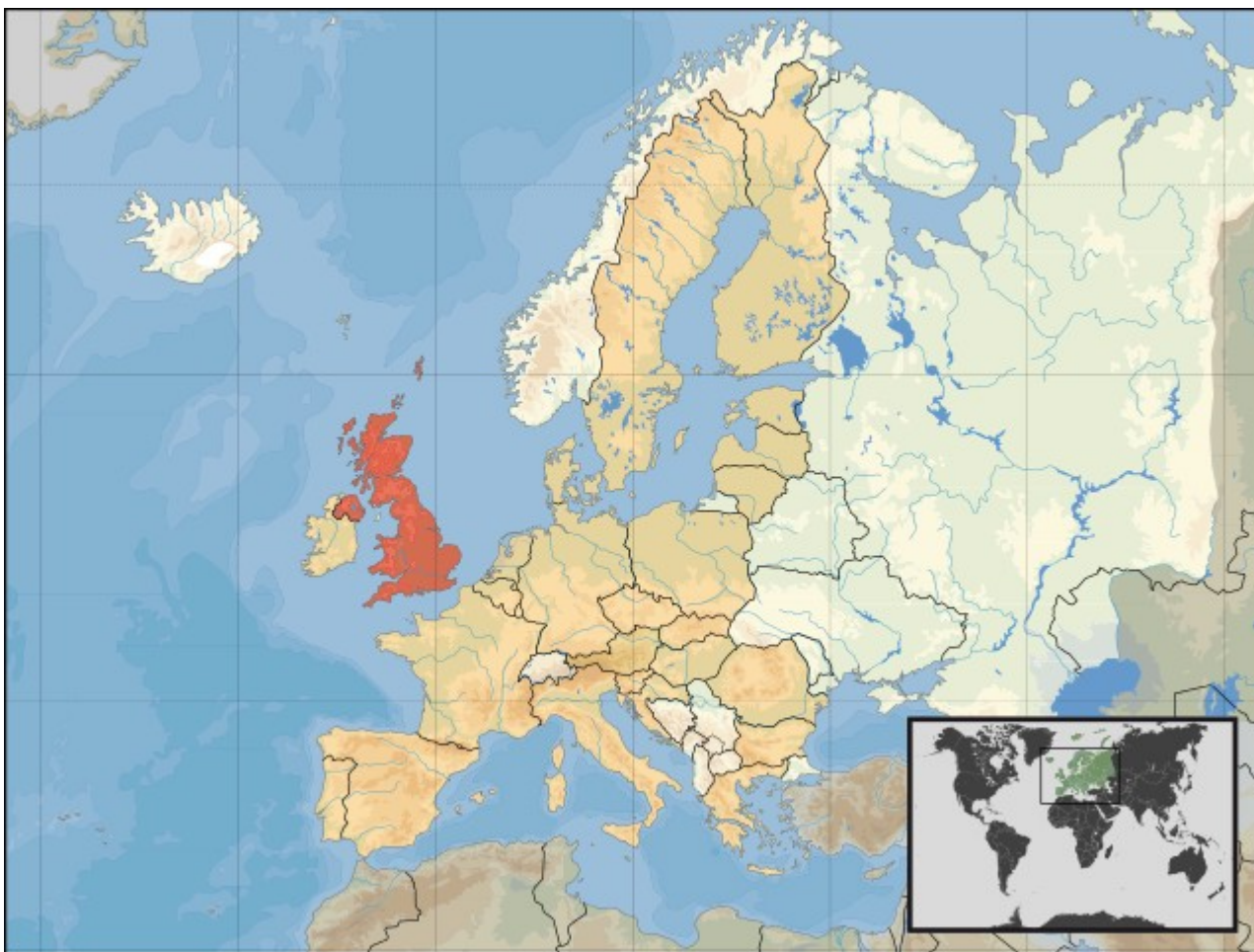


- ▶ oblast zahrnuje Britské souostroví, nížiny a prolákliny řek Rýna, Maasy a Šeldy a francouzské nížiny a vrchoviny
 - ▶ Pyreneje a Alpy
 - ▶ mírné přímořské podnebí
 - ▶ jižní Francie – středomořské podnebí
 - ▶ velké řeky propojeny průplavy
 - ▶ **Rotterdam** – největší námořní přístav
- 

- ▶ naleziště ropy a zemního plynu v Severním moři (Velká Británie)
- ▶ v 19. století centrum průmyslové revoluce
- ▶ hospodářská unie Benelux – Belgie, Nizozemsko, Lucembursko

Velká Británie

- ▶ Urči zeměpisné souřadnice hlavního města
 - ▶ Jaká měna se v zemi používá?
 - ▶ Vyhledej nejvyšší vrchol území
 - ▶ Které ostrovy jsou součástí státu
- 



http://cs.wikipedia.org/wiki/Spojen%C3%A9_kr%C3%A1lovstv%C3%AD#mediaviewer/Soubor:Eu_location_uk.svg



http://cs.wikipedia.org/wiki/Spojen%C3%A9_kr%C3%A1lovstv%C3%AD#mediaviewer/Soubor:Flag_of_the_United_Kingdom.svg


Přírodní poměry

- ▶ Členité pobřeží
- ▶ Povrch převážně hornatiny, jih a jihovýchod nížiny
- ▶ Sever země vyvrásněn Kaledonským vrásněním
- ▶ Nejvyšší vrchol **Ben Nevis 1343**
- ▶ Krátké vodné řeky – Temže, Severn...
- ▶ Jezera převážně ledovcového původu (**Loch Ness** – tektonicko – ledovcové, nejhlubší – 229m)


Obyvatelstvo

- ▶ Převážně Angličané, dále Skotové, Irové, Walesané
- ▶ Asi 5% tvoří přistěhovalecké obyvatelstvo z bývalých kolonií
- ▶ Úředním jazykem angličtina, ve Walesu také velština, na Hebridech gaelština
- ▶ Většina obyvatel soustředěna do aglomerací (6)
- ▶ **Největší aglomerací Londýn** (téměř polovina obyvatel narozených mimo Velkou Británii)


Hospodářství

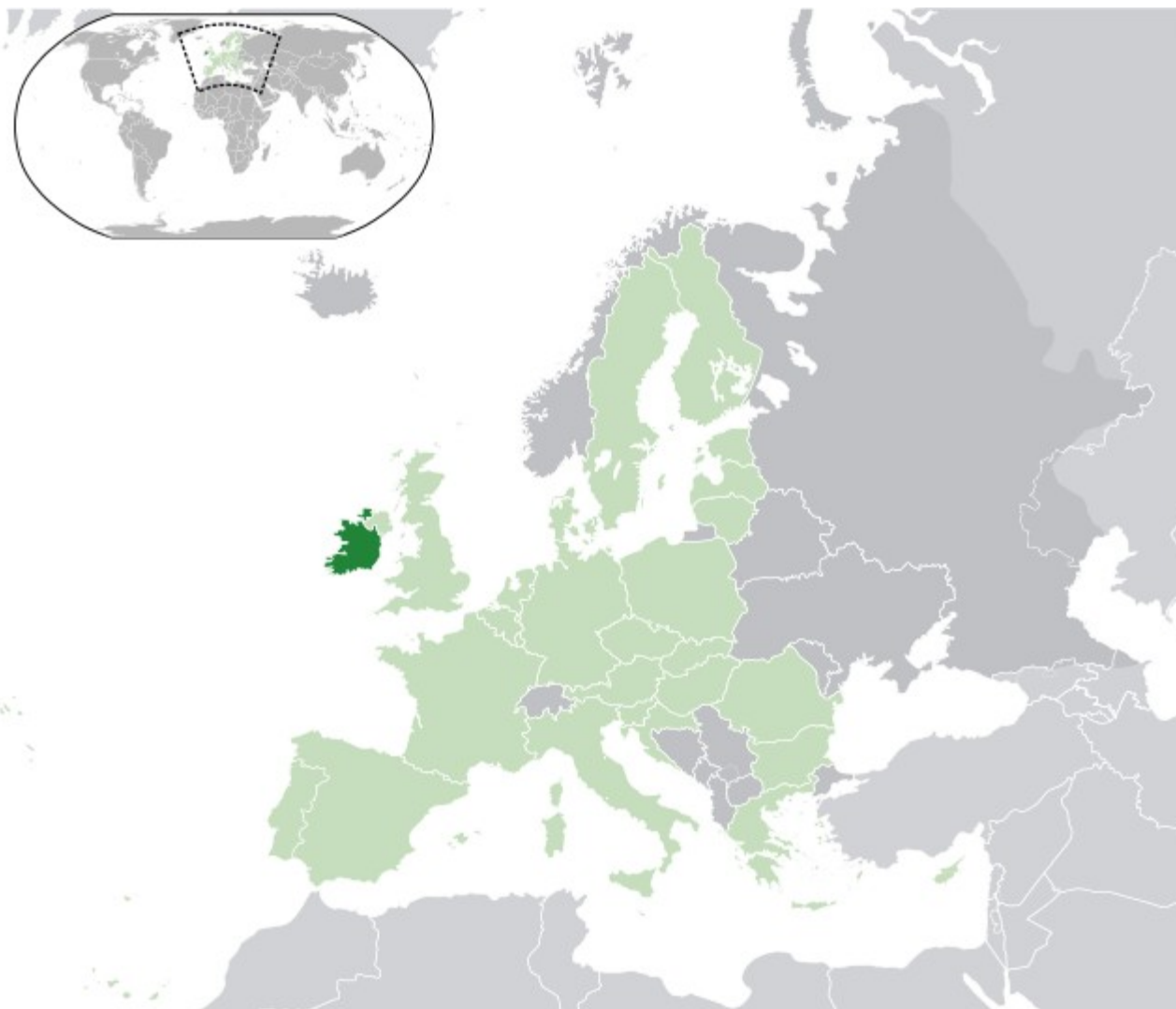
- ▶ Členská země EU a člen skupiny G7
 - ▶ Důležité místo v mezinárodním obchodě a finančnictví (burza)
 - ▶ Rozvoj petrochemie a výroby dopravních prostředků
 - ▶ Významný producent ropy a zemního plynu
- 

Doplň do textu


- ▶ Poslední letní olympijské hry se odehrály v Londýně roku
 - ▶ Velká Británie vede spor o Falklandy s
 - ▶ Hlavou Velké Británie je (jméno)
 - ▶ Hlavní město Skotska se nazývá
 - ▶ HDP Velké Británie na jednoho obyvatele je asi
 - ▶ Největším tenisovým turnajem je
- 

Irsko

- ▶ Urči zeměpisné souřadnice hlavního města
 - ▶ Jaká měna se v zemi používá?
 - ▶ Vyhledej další větší město v zemi
- 




<http://cs.wikipedia.org/wiki/Irsko#mediaviewer/Soubor:EU-Ireland.svg>




http://cs.wikipedia.org/wiki/Irsko#mediaviewer/Soubor:Flag_of_Ireland.svg

Francie

- ▶ Urči zeměpisné souřadnice hlavního města
 - ▶ Jaká měna se v zemi používá?
 - ▶ Vyhledej nejvyšší vrchol území
 - ▶ Které ostrovy jsou součástí státu
 - ▶ Se kterými zeměmi má stát hranici
- 



http://cs.wikipedia.org/wiki/Francie#mediaviewer/Soubor:EU_location_FRA.svg



http://cs.wikipedia.org/wiki/Francie#mediaviewer/Soubor:Flag_of_France.svg

Doplň do textu

- ▶ Francie je republikou. Současný prezident se jmenuje..... Na území státu se nachází nejvyšší vrchol Alp s nadmořskou výškou Hlavním městem protéká řeka Francie patří k nejvyspělejším zemím světa. Průmyslová výroba je soustředěna především na země. Ve výrobě automobilů mají význam francouzské značky, a Francie disponuje několika tratěmi rychlovlaků Z přístavuvede do Velké Británie pod kanálem EUROTUNEL. Pařížská letiště (aspoň jedno) patří k největším na světě. Francie bývá navštěvována pro své památky a bohatou historii. Ke světovému kulturnímu dědictví patří katedrála, významné je muzeum

Zdroje

- ▶ Pavel Kantorek, Sylvie Mikulcová, Zeměpis II. v kostce, Fragment, 2008, ISBN 978-80-253-0585-0
- ▶ Jeřábek Milan, Anděl Jiří, Peštová Jana, Kastner Jiří, Zeměpis 8 pro ZŠ a VG UČ, Fraus, ISBN 978-80-7238-517-1
- ▶ Školní atlas světa, Kartografie Praha, 2012, ISBN 9788073930745
- ▶ http://cs.wikipedia.org/wiki/Spojen%C3%A9_kr%C3%A1lovstv%C3%AD#mediaviewer
- ▶ http://cs.wikipedia.org/wiki/Spojen%C3%A9_kr%C3%A1lovstv%C3%AD#mediaviewer
- ▶ <http://cs.wikipedia.org/wiki/Irsko#mediaviewer/Soubor:EU-Ireland.svg>
- ▶ http://cs.wikipedia.org/wiki/Irsko#mediaviewer/Soubor:Flag_of_Ireland.svg
- ▶ http://cs.wikipedia.org/wiki/Francie#mediaviewer/Soubor:EU_location_FRA.svg
- ▶ http://cs.wikipedia.org/wiki/Francie#mediaviewer/Soubor:Flag_of_France.svg