





ANDORRA (Principat d'Andorra)

Andorra la Vella, 79tis obyv., 468km²

katalánština (francouzština)

knížectví (diarchie), francouzský prezident (Emmanuel Macron)

urgellský biskup (Joan Enric Vives Sicília)

oba mají zástupce, přesto vládne andorský premiér a vláda

50% Andořané; 25% Španělé, 12% Portugalci, 4% Francouzi

euro (dříve šp.peseta a fr.frank)

křesťanství katolické (6/2023)

dělení na 7 farností

HDP \$ 50000

GMT+1



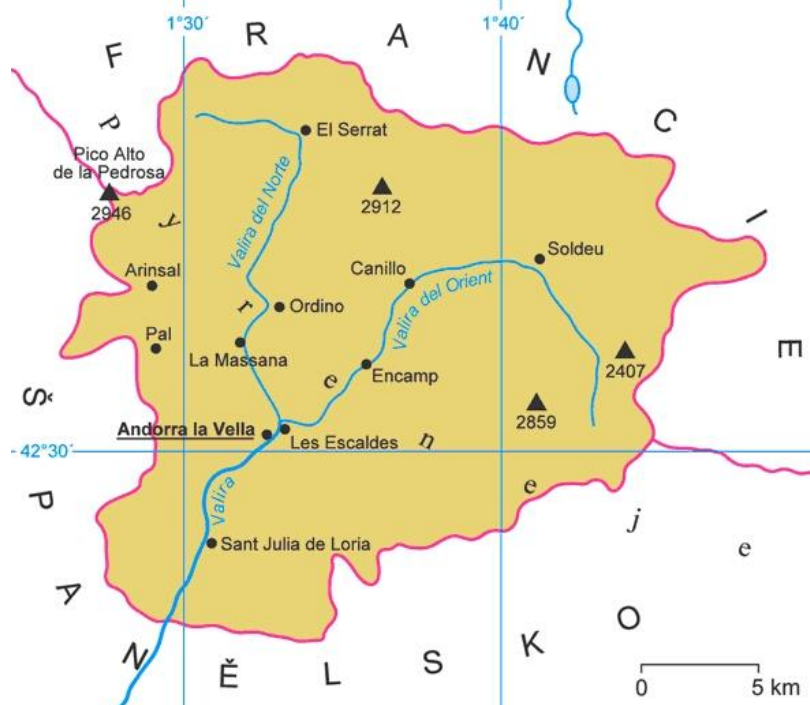
Pyreneje, Coma Pedrosa 2946m

mnoho hor nad 2000m

Valira

cestovní ruch (krásná příroda, hory)

nízké daně







PORTUGALSKO

(República Portuguesa)

Lisabon, 10mil obyv., 92 tis km², portugalština

poloprezidentská republika

prezident Marcelo Rebelo de Sousa (2016)

euro (dříve portugalské escudo)

křesťanství katolické (6/2023)

zakladatel-NATO

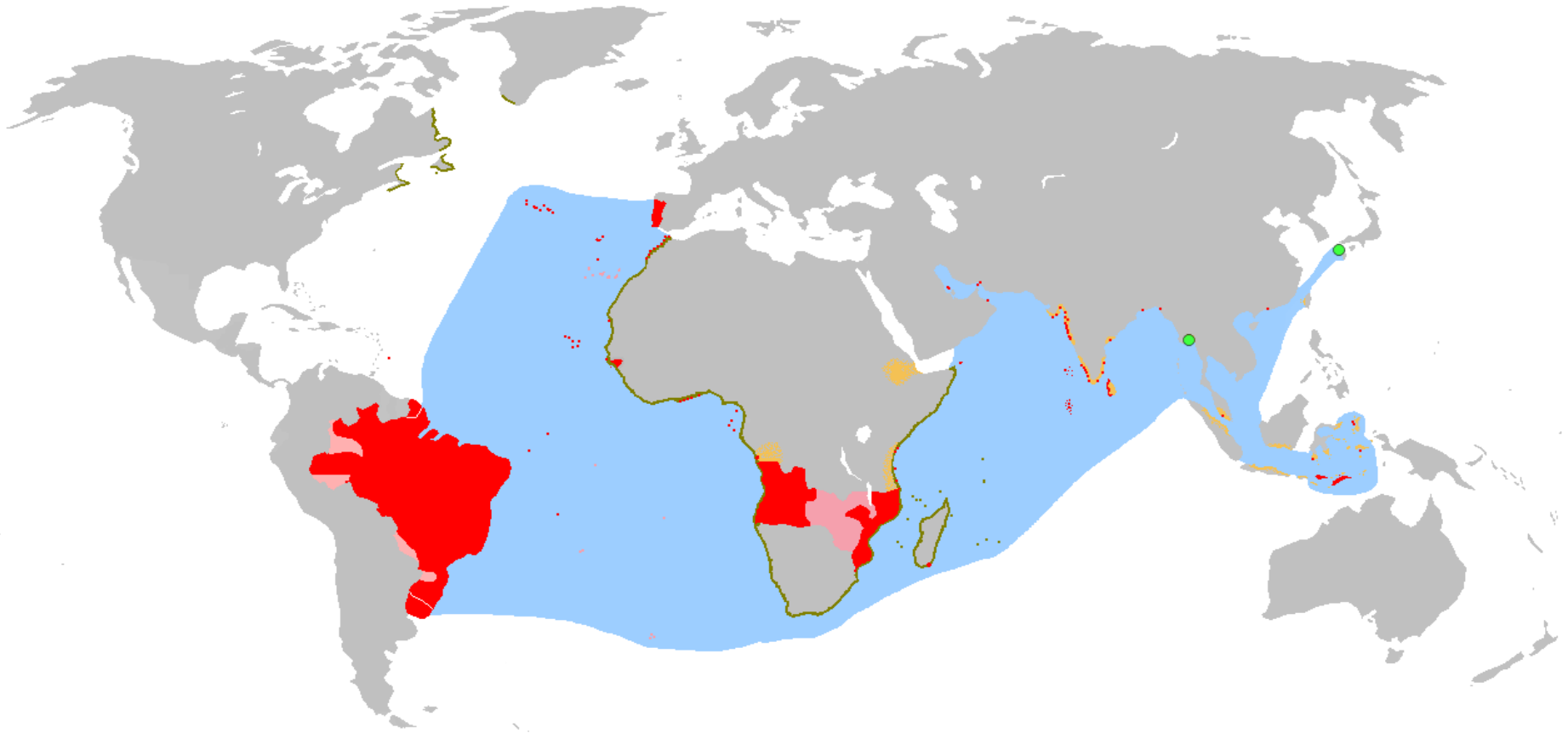
1986-EU

1995-SCHENGEN

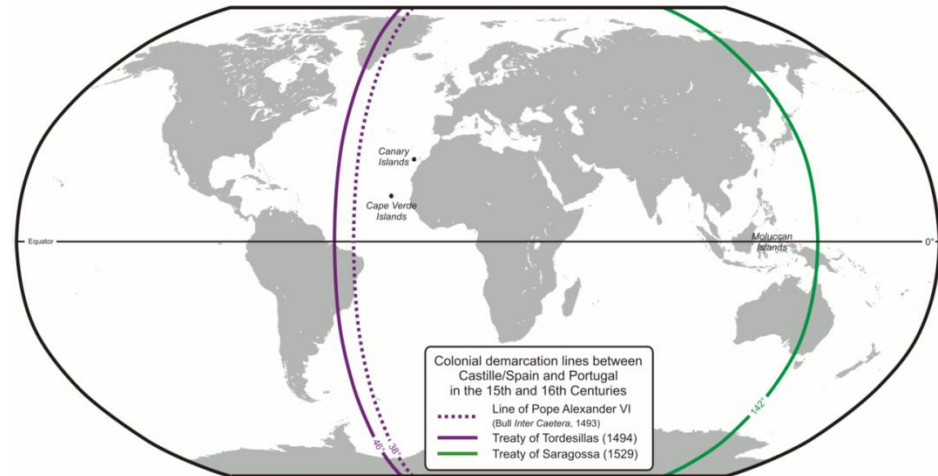
HDP \$ 33000

GMT

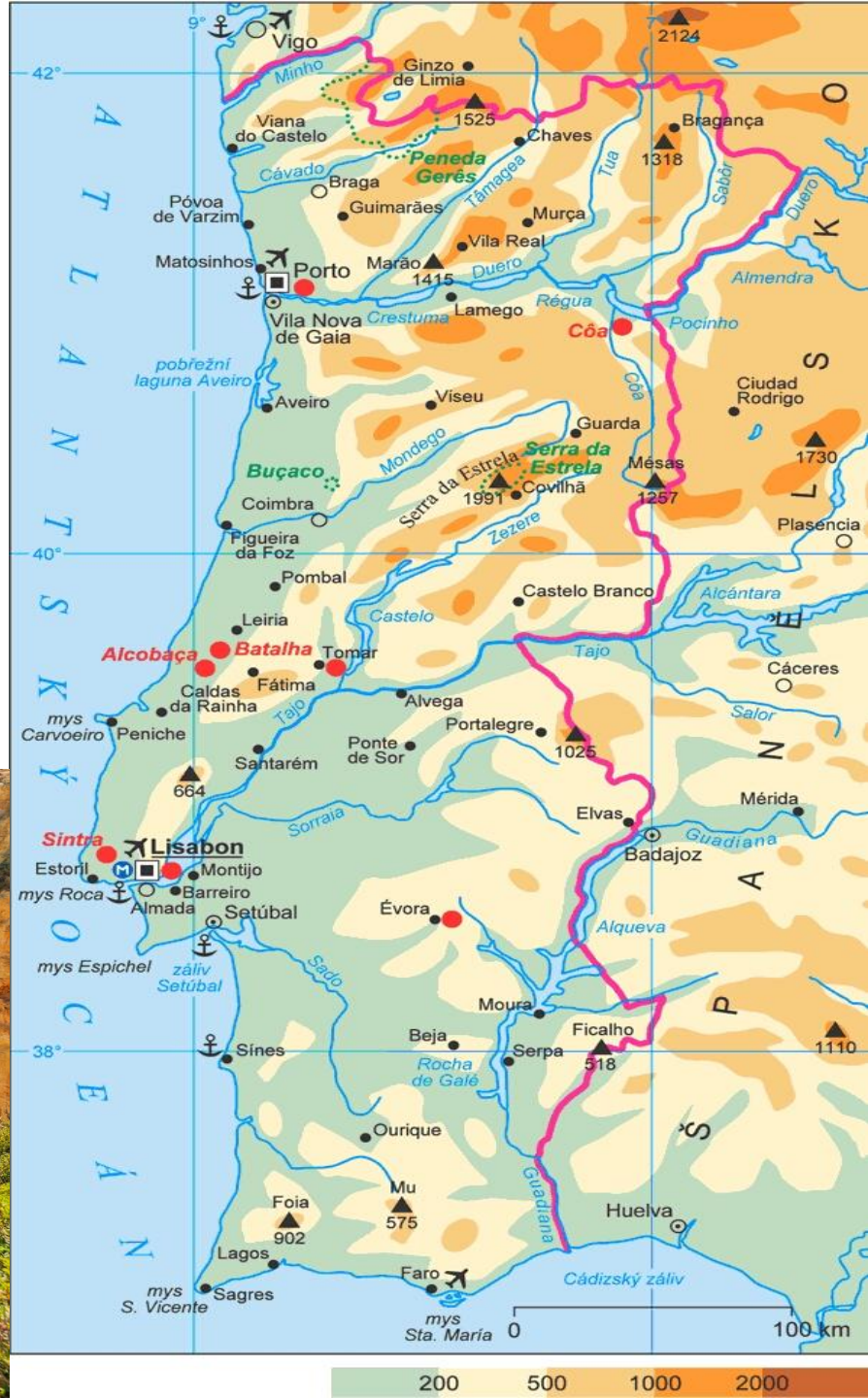





1488-Bartolomeo Díaz
 1498-Vasco da Gama
 1500-Pedro Álvares Cabral
 1519-Fernão de Magalhães



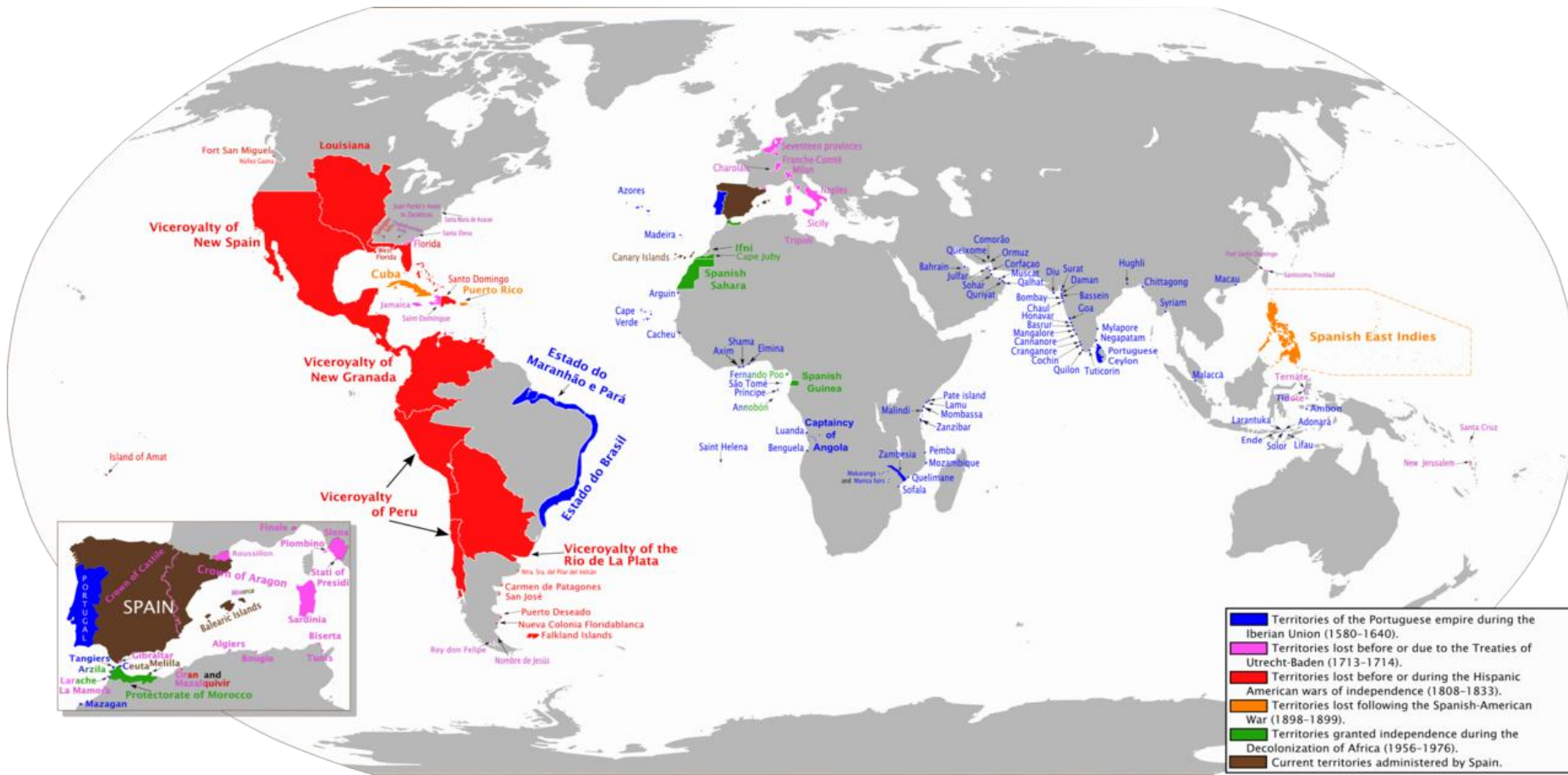
Atlantský oceán
Azorské ostrovy, Madeira
Serra da Estrela
mys Roca
Tejo, Douro, Guadiana
Algarve
LISABON
PORTO, COIMBRA, FARO















ŠPANĚLSKO (Reino de España)

Madrid, 49mil obyv., 505 tis km²,

španělština, katalánština, baskičtina, galicijština

parlamentní konstituční monarchie, král Felipe VI (2014)

euro (dříve španělská peseta)

(6/2023)

křesťanství katolické

1982-NATO

1986-EU

1995-SCHENGEN

HDP \$ 39000

GMT+1



Pyrenejský poloostrov, Atlantský oceán, Biskajský a Cádizský záliv, Costa del Sol, Costa Brava
 Gibraltarský průliv, Pico de Teide (3718m), Baleáry (Mallorca, Menorca, Ibiza)
 Kanárské ostrovy (Tenerife, Grand Canaria, Lanzarote, Fuerteventura, La Palma)

pohoří: Pyreneje

Kantaberské

Kastilské, Iberské

Sierra Morena

Sierra Nevada

(Mulhacén 3478m)

plošina Meseta

Andaluská nížina

Duero, Guadiana

Tajo, Guadalquivir

Ebro

Ceuta, Melilla

Llivia



galicijština

baskičtina



katalánština

španělština



17 autonomních
společenství

2 autonomní
města



ÁREAS METROPOLITANAS

	más de 3.000.000
	de 1.000.000 a 3.000.000
	de 500.000 a 1.000.000
	de 300.000 a 500.000







FREDDIE MERCURY & MONTSERRAT CABALLÉ



BARCELONA
SPECIAL EDITION







Telefonica



IBERIA




ZARA



MANGO
PULL&BEAR













ITÁLIE (Repubblica Italiana)

Roma (Řím) 60mil obyv., 301 tis km²

italština (němčina, francouzština)

parlamentní republika, prezident Sergio Mattarella (2015)

premiérka Giorgia Meloniová (2022)

euro (dříve italská lira)

(6/2023)

křesťanství katolické

zakladatel-NATO

zakladatel-EU

1997-SCHENGEN

G7

HDP \$ 40000

GMT+1



Alpy (Dolomity)

vrcholy: Mt.Blanc, Mt.Cervino
Mt.Rosa, Marmolada

pol.: Apeninský, Salentinský

Gargano, Kalabrijský

Apeniny, Pádská nížina

řeky: Adiže, Pád, Tibera, Piave,

Rienza, Tagliamente

Etna, Vesuv, Stromboli, Vulcano

Lago di Garda, Como, Maggiore

ostrovy: Toskánské a Liparské

Sardinie, Sicílie, Elba

zálivy: Janovský, Benátský

Tarentský

průliv: Sicilský, Maltský,

Messinský, Bonifácký

moře: Ligurské, Tyrhénské

Jadranské, Jónské,

Středozevní

!!! Vatikán, San Marino!!!



největší města

ROMA

MILANO

NAPOLI

TORINO

PALERMO

GENOVA

BOLOGNA

FIRENZE

BARI

CATANIA

VENEZIA

VERONA

TRIESTE

20 regionů





HOSPODÁŘSTVÍ

SEVER průmyslový + CR (Alpy, Benátky)

JIH zemědělský + CR (moře)

významné strojírenství a oděvní průmysl


výroba lodí a rybolov

CR – antické památky

gastronomie - těstoviny, pizza, olivy, parmazán, prosciutto,
mozzarella, káva (espresso), tiramisu, zmrzlina,
mořské plody, vinice, citrusy, limoncello

LYŽOVÁNÍ

CORTINA D'AMPEZZO
SESTRIERE
BORMIO + LIVIGNO
SELLA RONDA
CERVINIA
PASSO TONALE



MILANO CORTINA 2026





SERIE A



UNITED COLORS
OF BENETTON.



IVECO



GUCCI



PIAGGIO



MASERATI

D&G

Dolce & Gabbana



LAVAZZA



DIADORA



LEITNER
ropeways



CANDY

ZANUSSI



GIORGIO ARMANI



KYPR (Κυπριακή Δημοκρατία)

Λευκωσία (Nikósia/Lefkosía) 1,2mil obyvn., 9tis km²

řečtina, turečtina (angličtina)

prezidentská republika

euro (dříve kyperská libra), křesťanství pravoslavné (6/2023)

cestovní ruch

jízda vlevo

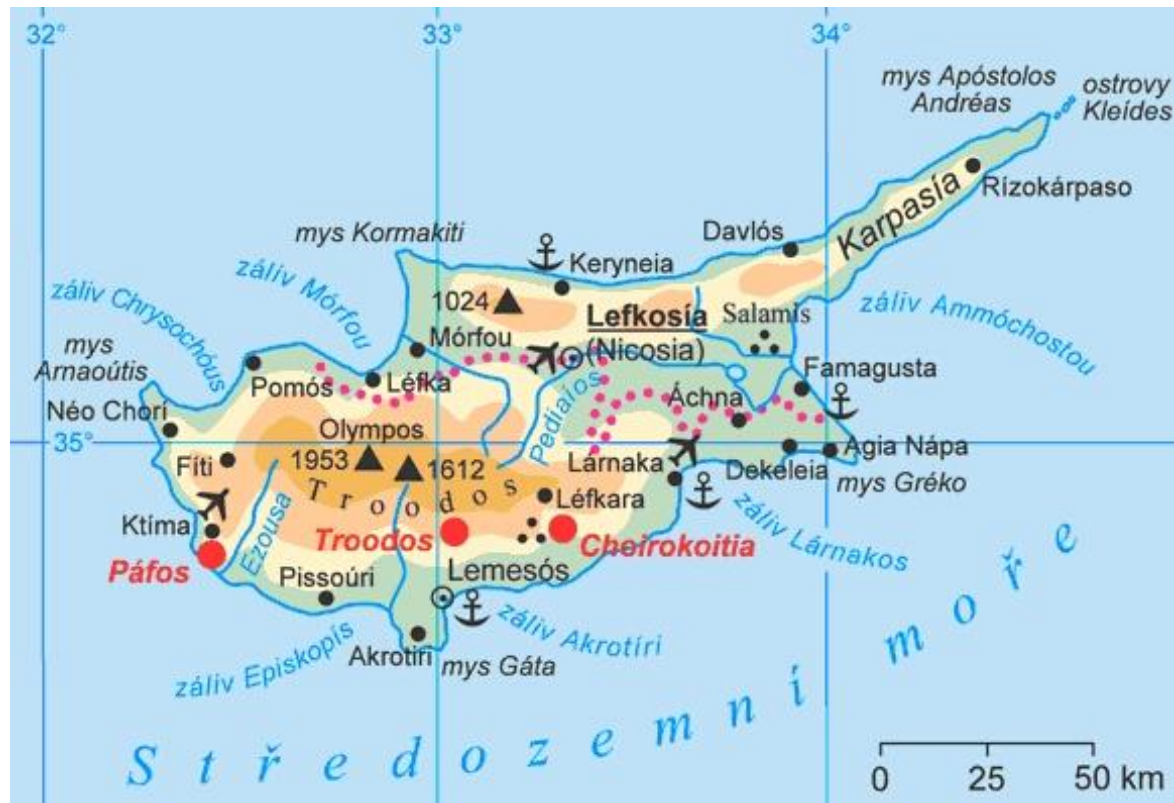
antika

2004 EU

2008 euro

HDP \$ 35000

GMT+2



1960 ostrov získal nezávislost na UK -> pozor dvě etnika!!!
(kyperští Řekové (Jižní Kypr) vs. kyperští Turci (Severní Kypr))

- 1) kyperští Řekové chtějí celý ostrov sjednotit s Řeckem
- 2) kyperští Turci chtějí Kypersko-turecký ostrovní stát

-> vzniká tak dlouho trvající vzájemný konflikt
proto OSN stanovila nárazníkovou zónu, vzniká tzv. zelená linie

1974 kyperští Řekové se pokoušejí o vojenský převrat,
který měl vést ke spojení celého ostrova s Řeckem

Turecko odpovědělo invazí a obsadilo 36% ostrova

-> obrovské nucené přesuny obyvatel buď na sever nebo na jih

1983 na severu vyhlášena Severokyperská turecká republika
podporovaná Tureckem (nikdo jiný tento stát neuznal)

Třetí největší ostrov Středozemního moře

Evropa / Asie



2004 referendum o sjednocení kyperských republik
a podobě státu vstupujícího do EU

-> v severní části přijato referendum 65 % hlasů

-> v jižní části zamítnuto referendum 76 % hlasů

2004 do EU vstoupila jen jižní část – Kypr (Jižní Kypr)

PROČ ?







SAN MARINO

(Serenissima Repubblica di San Marino)

San Marino, 34tis obyv., 61km², italština
parlamentní republika v čele se 2 regenty (voleni na 6 měsíců)

84% Sanmariňané; 14% Italové
euro (dříve italská lira) (6/2023)

křesťanství katolické

Apeninský poloostrov, enkláva v Itálii

Dogana (největší město)

Borgo Maggiore (2.největší)

San Marino (3.největší)

cestovní ruch, nízké daně

HDP \$ 62000

GMT+1





VATIKÁN (Svatopetrské náměstí)





VATIKÁN (Bazilika sv. Petra)





VATIKÁN (Apoštolský palác a zahrady)





VATIKÁN (Status Civitatis Vaticanae)

Vatikán, 825 obyv., 0,44km², latina, italština

teokratická monarchie, papež František (2013)

kněží, kardinálové, hodnostáři, diplomaté, švýcarská garda

euro (dříve vatikánská lira)

křesťanství katolické (6/2023)

enkláva v Římě

cestovní ruch
příspěvky církvi
pošta







MALTA (Repubblika ta' Malta)

Valletta, 518tis obyv., 316km², maltština, angličtina

parlamentní republika

euro (dříve maltská lira), křesťanství katolické (6/2023)

cestovní ruch, stavba lodí, nedostatek pitné vody

5000 let staré chrámy

1964 nezávislost na UK, nyní Commonwealth (jazykové kurzy)

2004 EU


2007 SCHENGEN

2008 euro

HDP \$ 40000

GMT+1









ŘECKO (Ελληνική Δημοκρατία)

Aθήνα (Atény) 10,7mil obyv., 132 tis km², řečtina (řecké písmo)

parlamentní republika, prezident

euro (dříve řecká drachma)

(6/2023)

křesťanství pravoslavní

ekonomicky slabší stát (velký dluh)

významná námořní flotila

1952-NATO

1981-EU

2000-SCHENGEN

HDP \$ 28000

GMT+2


poloostrov: Balkánský, Attika
 Peloponés, Chalkidiki
 pohoří: Pindos, Parnas,
 Olymp, Rodopy
 moře: Egejské, Krétské,
 Jónské, Thrácké,
 Středozemní
 zálivy: Korintský, Soluňský
 průplav: Korintský
 ostrovy: Kyklady,
 Severní a jižní Sporady
 řeka: Marica

ATHÉNY
 THESALONIKI (Soluň)
 PIREUS
 IRÁKLEIO (Heráklion)
 Sparta, Marathón, Delfy
 Olympie, Mykény



Kréta
Euboia
Lesbos
Rhodos
Zakynthos
Kós
Korfu
Lefkáda
Olympská riviéra







VÝCHODNÍ MAKEDONIE A TRÁKIE
STŘEDNÍ MAKEDONIE
ZÁPADNÍ MAKEDONIE
EPIRUS
JÓNSKÉ OSTROVY
ZÁPADNÍ ŘECKO
PELOPONÉS
ATTIKA
STŘEDNÍ ŘECKO
THESÁLIE
ATHOS
SEVERNÍ EGEIS
JIŽNÍ EGEIS
KRÉTA



OLYMPŠTÍ BOHOVÉ

ZEUS + HÉRA

POSEIDÓN

ATHÉNA, APOLLÓN, HÉFAISTOS, ARTEMIS, AFRODITA, PERSEUS,
ARÉS, HÉRAKLÉS, DIONÝSOS



VĚDA A VZDĚLÁNÍ

THALÉS Z MILÉTU – Země plave na oceánu

ARISTOTELES – dílo Meteorologika, důkazy o kulatosti Země

ERATOSTHENÉS Z KYRÉNY – dílo Geografika, zeměpisné souřadnice

KLAUDIUS PTOLEMAIOS – geocentrismus, kartografie



OLYMPIJSKÉ HRY

776 př.n.l.

Olympie

1896

Athény (obnovení her)

2004

Athény

