



Arménie, Gruzie, Ázerbjdžán



Arménie

- hlavní město: Jerevan
- počet obyvatel: 3 015 400
- rozloha: 29 743 km²
- jazyk: arménština (úřední), ruština, kurdština
- měna: arménský dram (1 AMD = 17,7 CZK)
- státní zřízení: parlamentní republika
- náboženství: Arménská apoštolská církev



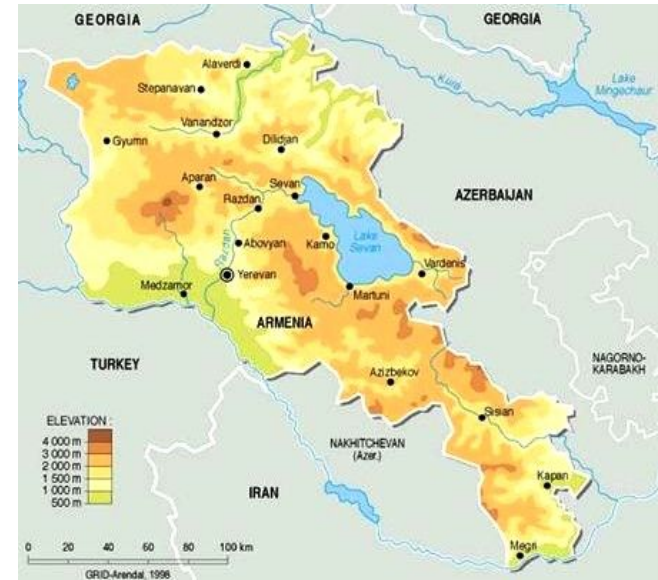
Arménie - stručná historie

- první stát, který přijal křesťanství (301 n. l.)
- dlouhé období cizí nadvlády (Persie, Osmanská říše)
- arménská genocida 1915
- součástí SSSR (1922–1991)
- nezávislost od 1991



Arménie - povrch


- hornatá země (90 % území leží nad 1 000 m.n.m.)
- Arménská vysočina
- Malý Kavkaz
- nejvyšší hora Aragac - 4090 m.n.m.
- častá zemětřesení (arabská a euroasijská deska)
- řeka Araks
- jezero Sevan (1260 km², 1900 m.n.m.)





Arménie - ekonomika

- HDP/obyv. - 21 500 USD (2024)
- připojení k SSSR mělo výrazný vliv na rozvoj průmyslu
- těžba (měď, molybden, zlato)
- pěstování (meruňky, víno)
- jaderná elektrárna Mecamor - 40 % spotřeby
- vysoká nezaměstnanost (2015 - 18,5 %)
- rychlý růst HDP








Gruzie

- hlavní město: Tbilisi
- počet obyvatel: 4 012 104
- rozloha: 69 700 km²
- jazyk: gruzínština, abcházština, ruština
- měna: gruzínský lari (1 GEL = 8 CZK)
- státní zřízení: unitární parlamentní republika
- náboženství: Gruzínská pravoslavná círk, islám



Gruzie - povrch

- Velký Kavkaz
- nejvyšší hora Šchara - 5193 m.n.m
- Malý Kavkaz
- Kolchidská nížina
- Černé moře



Gruzie - sport

- oblíbené sporty: fotbal, zápas, šachy, vzpírání
- silné výsledky na olympiádách v bojových sportech
- hrají ME, i když nejsou v Evropě
- známí sportovci:
 - Khvicha Kvaratskhelia (Gruzie, fotbal)
 - Lasha Talakhadze (Gruzie, vzpírání)



Gruzie - Abcházie a Jižní Osetie

- leží na severu Gruzie
- po rozpadu SSSR odpor proti začlenění do Gruzie
- útoky proti gruzínským obyvatelům v těchto oblastech
- války v jižní Osetii (1991-92), v Abcházii (1992-93)
- podpora Ruska
- 2008 - válka v Jižní Osetii
- většina států neuznala nezávislost



Gruzie - ekonomika

- HDP/obyv. - 24 450 USD (2024)
- pěstování zeleniny, obilí, brambor
- potravinářský, strojírenský průmysl
- těžba manganu, kovů
- vysoká nezaměstnanost (16,5 %)
- rozmach turismu









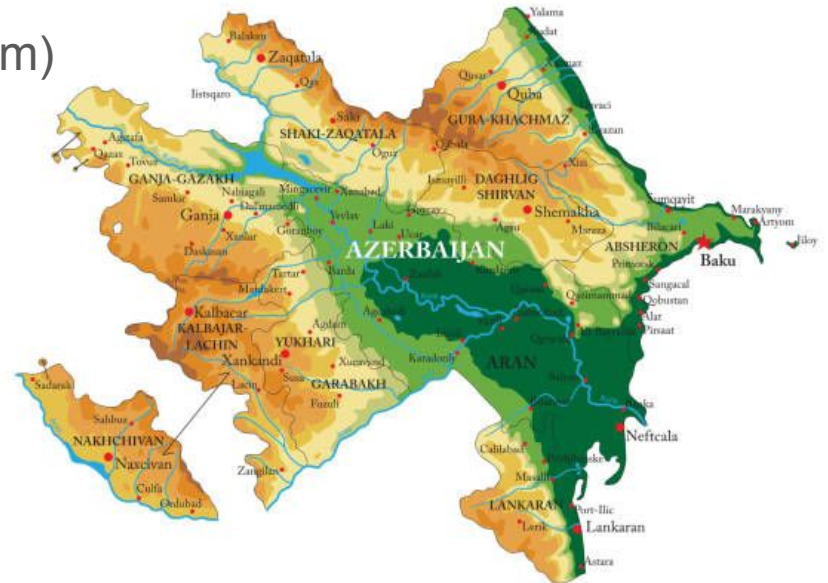
Ázerbájdžán

- hlavní město: Baku
- počet obyvatel: 10 813 918
- rozloha: 86 600 km²
- jazyk: ázerbájdžánština (úřední), ruština, angličtina
- měna: ázerbájdžánský manat (1 AZN = cca 15 CZK)
- státní zřízení: poloprezidentská republika
- náboženství: islám (šíité 85 %, sunnité 15 %)



Ázerbajdžán - povrch

- Kursko-arasská nížina
- na severu Velký Kavkaz
- na jihovýchodě Malý Kavkaz
- nejvyšší bod: Mount Bazardüzü (4 466 m)



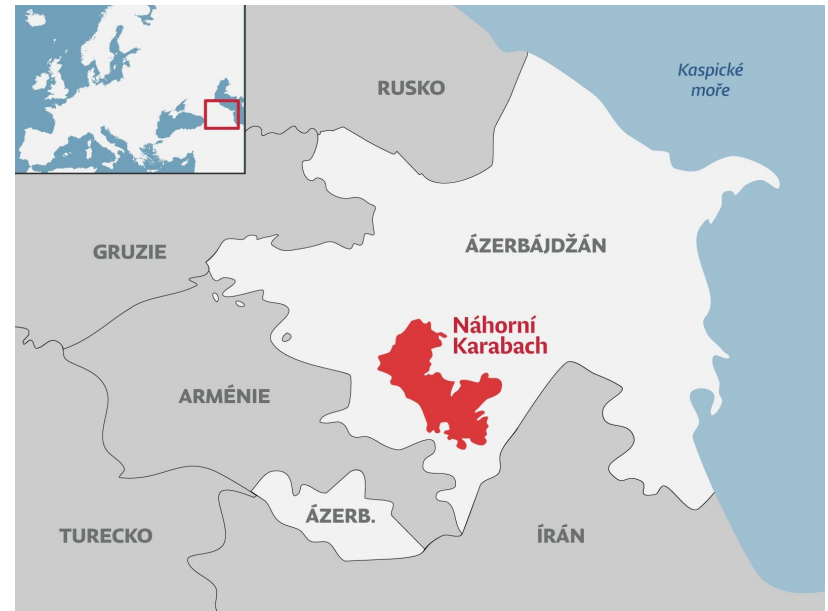
Ázerbajdžán - ekonomika

- HDP/obyv. - 18 500 USD (2024)
- 1995 - 2014 rychlý růst HDP díky těžbě ropy
- ropovodu Baku-Tbilisi-Ceyhan
- zemní plyn
- pěstování vína zeleniny, tabáku
- slabý soukromý sektor



Ázerbajdžán - Náhorní Karabach

- 1923: autonomní oblast v Ázerbájdžánu
- většina obyvatel Arméni
- 1988: snaha o připojení k Arménii
- vznik „republiky Arcach“ (neuznaná)
- 1992-1994 válka
- 1994: příměří, napětí pokračuje



Ázerbájdžán - Náhorní Karabach

- 2020: druhá válka → Ázerbájdžán vítězí
- Rusko zprostředkuje příměří
- 2023: ázerbájdžánská ofenzíva
- Karabach se vzdává, Arméni utíkají
- 2024: zrušení republiky Arcach
- území pod kontrolou Ázerbájdžánu





ĎĚKUJI ZA POZORNOST

