

Severní Evropa – PL

jedná se o vyspělé země na severu Evropy:

- propracovaná státní podpora občanů
- šetrnější výroba el. energie
- většina obyvatel dnes pracuje ve službách

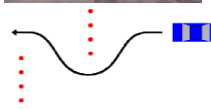


Zakresli do slepé mapy:

- Norské moře, Severní ledový oceán, Barentsovo moře, Severní moře, Baltské moře, Finský záliv, Botnický záliv, Skagerrak, Kattegat, mys Nordkapp, Lofoty, Vesterály, ov. Gotland, ov. Sjælland, ov. Fyn, Alandy, Jutský pol-ov., most Øresund
- Skandinávské pohoří, Finská jezerní plošina, jezera Vännern, j. Vättern
- státy + hlavní města (Norsko, Finsko, Švédsko, Dánsko, Island)
- do mapy nahoře dokresli i následující vlastnosti:
 - státní zřízení (království 🏰; republika – rep.)
 - členství v těchto organizacích – EU, NATO
 - státní vlajka

	charakteristika
klima	mírné-polární
míra urbanizace	Island – 93,8 %; zbytek mezi 80-90 %
hustota osídlení	střední - Dánsko (135), zbytek nízká - Is (3,4), Nor (13,8), Swe (23), Fin (16)
životní úroveň	vysoká
energetický mix	obnovitelné zdroje – geotermální energie

	Dánsko	Finsko	Švédsko	Norsko	Island
počet obyv.	5,8 mil	5,5 mil.	10,3 mil.	5,3 mil.	360 tis.
hlavní zdroj příjmu státu	výroba větrných elektráren, farmaceutický prům., chov vepřů,	elektronika, strojírenství, lesnictví	vodní energie, železná ruda, automobilový, farmaceutický prům.	těžba ropy, hliníku, vápence, rybolov,	rybolov, cestovní ruch
náboženství	protestanti	protestanti	protestanti	protestanti	protestanti
jazyková skupina	germánské	ugrofinská (Sámové + Finové)	germánské / ugrofinské (Sámové)	germánské / ugrofinské (Sámové)	germánské



Severní Evropa – PL

jedná se o vyspělé země na severu Evropy:

- propracovaná státní podpora občanů
- šetrnější výroba el. energie
- většina obyvatel dnes pracuje ve službách

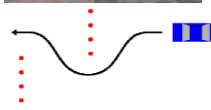


Zakresli do slepé mapy:

- Norské moře, Severní ledový oceán, Barentsovo moře, Severní moře, Baltské moře, Finský záliv, Botnický záliv, Skagerrak, Kattegat, mys Nordkapp, Lofoty, Vesterály, ov. Gotland, ov. Sjælland, ov. Fyn, Alandy, Jutský pol-ov., most Øresund
- Skandinávské pohoří, Finská jezerní plošina, jezera Vännern, j. Vättern
- státy + hlavní města (Norsko, Finsko, Švédsko, Dánsko, Island)
- do mapy nahoře dokresli i následující vlastnosti:
 - státní zřízení (království 🏰; republika – rep.)
 - členství v těchto organizacích – EU, NATO
 - státní vlajka

	charakteristika
klima	mírné-polární
míra urbanizace	Island – 93,8 %; zbytek mezi 80-90 %
hustota osídlení	střední - Dánsko (135), zbytek nízká - Is (3,4), Nor (13,8), Swe (23), Fin (16)
životní úroveň	vysoká
energetický mix	obnovitelné zdroje – geotermální energie

	Dánsko	Finsko	Švédsko	Norsko	Island
počet obyv.	5,8 mil	5,5 mil.	10,3 mil.	5,3 mil.	360 tis.
hlavní zdroj příjmu státu	výroba větrných elektráren, farmaceutický prům., chov vepřů,	elektronika, strojírenství, lesnictví	vodní energie, železná ruda, automobilový, farmaceutický prům.	těžba ropy, hliníku, vápence, rybolov,	rybolov, cestovní ruch
náboženství	protestanti	protestanti	protestanti	protestanti	protestanti
jazyková skupina	germánské	ugrofinská (Sámové + Finové)	germánské / ugrofinské (Sámové)	germánské / ugrofinské (Sámové)	germánské



Severní Evropa – PL

jedná se o vyspělé země na severu Evropy:

- propracovaná státní podpora občanů
- šetrnější výroba el. energie
- většina obyvatel dnes pracuje ve službách

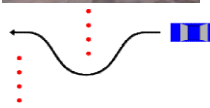


Zakresli do slepé mapy:

- Norské moře, Severní ledový oceán, Barentsovo moře, Severní moře, Baltské moře, Finský záliv, Botnický záliv, Skagerrak, Kattegat, mys Nordkapp, Lofoty, Vesterály, ov. Gotland, ov. Sjælland, ov. Fyn, Alandy, Jutský pol-ov., most Øresund
- Skandinávské pohoří, Finská jezerní plošina, jezera Vännern, j. Vättern
- státy + hlavní města (Norsko, Finsko, Švédsko, Dánsko, Island)
- do mapy nahoře dokresli i následující vlastnosti:
 - státní zřízení (království 🏰; republika – rep.)
 - členství v těchto organizacích – EU, NATO
 - státní vlajka

	charakteristika
klima	mírné-polární
míra urbanizace	Island – 93,8 %; zbytek mezi 80-90 %
hustota osídlení	střední - Dánsko (135), zbytek nízká - Is (3,4), Nor (13,8), Swe (23), Fin (16)
životní úroveň	vysoká
energetický mix	obnovitelné zdroje – geotermální energie

	Dánsko	Finsko	Švédsko	Norsko	Island
počet obyv.	5,8 mil	5,5 mil.	10,3 mil.	5,3 mil.	360 tis.
hlavní zdroj příjmu státu	výroba větrných elektráren, farmaceutický prům., chov vepřů,	elektronika, strojírenství, lesnictví	vodní energie, železná ruda, automobilový, farmaceutický prům.	těžba ropy, hliníku, vápence, rybolov,	rybolov, cestovní ruch
náboženství	protestanti	protestanti	protestanti	protestanti	protestanti
jazyková skupina	germánské	ugrofinská (Sámové + Finové)	germánské / ugrofinské (Sámové)	germánské / ugrofinské (Sámové)	germánské



Severní Evropa – PL

jedná se o vyspělé země na severu Evropy:

- propracovaná státní podpora občanů
- šetrnější výroba el. energie
- většina obyvatel dnes pracuje ve službách



Zakresli do slepé mapy:

- Norské moře, Severní ledový oceán, Barentsovo moře, Severní moře, Baltské moře, Finský záliv, Botnický záliv, Skagerrak, Kattegat, mys Nordkapp, Lofoty, Vesterály, ov. Gotland, ov. Sjælland, ov. Fyn, Alandy, Jutský pol-ov., most Øresund
- Skandinávské pohoří, Finská jezerní plošina, jezera Vännern, j. Vättern
- státy + hlavní města (Norsko, Finsko, Švédsko, Dánsko, Island)
- do mapy nahoře dokresli i následující vlastnosti:
 - státní zřízení (království 🏰; republika – rep.)
 - členství v těchto organizacích – EU, NATO
 - státní vlajka

	charakteristika
klima	mírné-polární
míra urbanizace	Island – 93,8 %; zbytek mezi 80-90 %
hustota osídlení	střední - Dánsko (135), zbytek nízká - Is (3,4), Nor (13,8), Swe (23), Fin (16)
životní úroveň	vysoká
energetický mix	obnovitelné zdroje – geotermální energie

	Dánsko	Finsko	Švédsko	Norsko	Island
počet obyv.	5,8 mil	5,5 mil.	10,3 mil.	5,3 mil.	360 tis.
hlavní zdroj příjmu státu	výroba větrných elektráren, farmaceutický prům., chov vepřů,	elektronika, strojírenství, lesnictví	vodní energie, železná ruda, automobilový, farmaceutický prům.	těžba ropy, hliníku, vápence, rybolov,	rybolov, cestovní ruch
náboženství	protestanti	protestanti	protestanti	protestanti	protestanti
jazyková skupina	germánské	ugrofinská (Sámové + Finové)	germánské / ugrofinské (Sámové)	germánské / ugrofinské (Sámové)	germánské



Severní Evropa – PL

jedná se o vyspělé země na severu Evropy:

- propracovaná státní podpora občanů
- šetrnější výroba el. energie
- většina obyvatel dnes pracuje ve službách

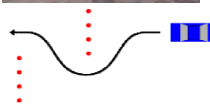


Zakresli do slepé mapy:

- Norské moře, Severní ledový oceán, Barentsovo moře, Severní moře, Baltské moře, Finský záliv, Botnický záliv, Skagerrak, Kattegat, mys Nordkapp, Lofoty, Vesterály, ov. Gotland, ov. Sjælland, ov. Fyn, Alandy, Jutský pol-ov., most Øresund
- Skandinávské pohoří, Finská jezerní plošina, jezera Vännern, j. Vättern
- státy + hlavní města (Norsko, Finsko, Švédsko, Dánsko, Island)
- do mapy nahoře dokresli i následující vlastnosti:
 - státní zřízení (království 🏰; republika – rep.)
 - členství v těchto organizacích – EU, NATO
 - státní vlajka

	charakteristika
klima	mírné-polární
míra urbanizace	Island – 93,8 %; zbytek mezi 80-90 %
hustota osídlení	střední - Dánsko (135), zbytek nízká - Is (3,4), Nor (13,8), Swe (23), Fin (16)
životní úroveň	vysoká
energetický mix	obnovitelné zdroje – geotermální energie

	Dánsko	Finsko	Švédsko	Norsko	Island
počet obyv.	5,8 mil	5,5 mil.	10,3 mil.	5,3 mil.	360 tis.
hlavní zdroj příjmu státu	výroba větrných elektráren, farmaceutický prům., chov vepřů,	elektronika, strojírenství, lesnictví	vodní energie, železná ruda, automobilový, farmaceutický prům.	těžba ropy, hliníku, vápence, rybolov,	rybolov, cestovní ruch
náboženství	protestanti	protestanti	protestanti	protestanti	protestanti
jazyková skupina	germánské	ugrofinská (Sámové + Finové)	germánské / ugrofinské (Sámové)	germánské / ugrofinské (Sámové)	germánské



Severní Evropa – PL

jedná se o vyspělé země na severu Evropy:

- propracovaná státní podpora občanů
- šetrnější výroba el. energie
- většina obyvatel dnes pracuje ve službách

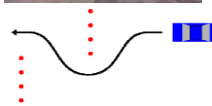


Zakresli do slepé mapy:

- Norské moře, Severní ledový oceán, Barentsovo moře, Severní moře, Baltské moře, Finský záliv, Botnický záliv, Skagerrak, Kattegat, mys Nordkapp, Lofoty, Vesterály, ov. Gotland, ov. Sjælland, ov. Fyn, Alandy, Jutský pol-ov., most Øresund
- Skandinávské pohoří, Finská jezerní plošina, jezera Vännern, j. Vättern
- státy + hlavní města (Norsko, Finsko, Švédsko, Dánsko, Island)
- do mapy nahoře dokresli i následující vlastnosti:
 - státní zřízení (království 🏰; republika – rep.)
 - členství v těchto organizacích – EU, NATO
 - státní vlajka

	charakteristika
klima	mírné-polární
míra urbanizace	Island – 93,8 %; zbytek mezi 80-90 %
hustota osídlení	střední - Dánsko (135), zbytek nízká - Is (3,4), Nor (13,8), Swe (23), Fin (16)
životní úroveň	vysoká
energetický mix	obnovitelné zdroje – geotermální energie

	Dánsko	Finsko	Švédsko	Norsko	Island
počet obyv.	5,8 mil	5,5 mil.	10,3 mil.	5,3 mil.	360 tis.
hlavní zdroj příjmu státu	výroba větrných elektráren, farmaceutický prům., chov vepřů,	elektronika, strojírenství, lesnictví	vodní energie, železná ruda, automobilový, farmaceutický prům.	těžba ropy, hliníku, vápence, rybolov,	rybolov, cestovní ruch
náboženství	protestanti	protestanti	protestanti	protestanti	protestanti
jazyková skupina	germánské	ugrofinská (Sámové + Finové)	germánské / ugrofinské (Sámové)	germánské / ugrofinské (Sámové)	germánské



Severní Evropa – PL

jedná se o vyspělé země na severu Evropy:

- propracovaná státní podpora občanů
- šetrnější výroba el. energie
- většina obyvatel dnes pracuje ve službách

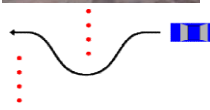


Zakresli do slepé mapy:

- Norské moře, Severní ledový oceán, Barentsovo moře, Severní moře, Baltské moře, Finský záliv, Botnický záliv, Skagerrak, Kattegat, mys Nordkapp, Lofoty, Vesterály, ov. Gotland, ov. Sjælland, ov. Fyn, Alandy, Jutský pol-ov., most Øresund
- Skandinávské pohoří, Finská jezerní plošina, jezera Vännern, j. Vättern
- státy + hlavní města (Norsko, Finsko, Švédsko, Dánsko, Island)
- do mapy nahoře dokresli i následující vlastnosti:
 - státní zřízení (království 🏰; republika – rep.)
 - členství v těchto organizacích – EU, NATO
 - státní vlajka

	charakteristika
klima	mírné-polární
míra urbanizace	Island – 93,8 %; zbytek mezi 80-90 %
hustota osídlení	střední - Dánsko (135), zbytek nízká - Is (3,4), Nor (13,8), Swe (23), Fin (16)
životní úroveň	vysoká
energetický mix	obnovitelné zdroje – geotermální energie

	Dánsko	Finsko	Švédsko	Norsko	Island
počet obyv.	5,8 mil	5,5 mil.	10,3 mil.	5,3 mil.	360 tis.
hlavní zdroj příjmu státu	výroba větrných elektráren, farmaceutický prům., chov vepřů,	elektronika, strojírenství, lesnictví	vodní energie, železná ruda, automobilový, farmaceutický prům.	těžba ropy, hliníku, vápence, rybolov,	rybolov, cestovní ruch
náboženství	protestanti	protestanti	protestanti	protestanti	protestanti
jazyková skupina	germánské	ugrofinská (Sámové + Finové)	germánské / ugrofinské (Sámové)	germánské / ugrofinské (Sámové)	germánské



Severní Evropa – PL

jedná se o vyspělé země na severu Evropy:

- propracovaná státní podpora občanů
- šetrnější výroba el. energie
- většina obyvatel dnes pracuje ve službách

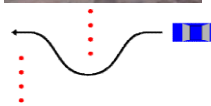


Zakresli do slepé mapy:

- Norské moře, Severní ledový oceán, Barentsovo moře, Severní moře, Baltské moře, Finský záliv, Botnický záliv, Skagerrak, Kattegat, mys Nordkapp, Lofoty, Vesterály, ov. Gotland, ov. Sjælland, ov. Fyn, Alandy, Jutský pol-ov., most Øresund
- Skandinávské pohoří, Finská jezerní plošina, jezera Vännern, j. Vättern
- státy + hlavní města (Norsko, Finsko, Švédsko, Dánsko, Island)
- do mapy nahoře dokresli i následující vlastnosti:
 - státní zřízení (království 🏰; republika – rep.)
 - členství v těchto organizacích – EU, NATO
 - státní vlajka

	charakteristika
klima	mírné-polární
míra urbanizace	Island – 93,8 %; zbytek mezi 80-90 %
hustota osídlení	střední - Dánsko (135), zbytek nízká - Is (3,4), Nor (13,8), Swe (23), Fin (16)
životní úroveň	vysoká
energetický mix	obnovitelné zdroje – geotermální energie

	Dánsko	Finsko	Švédsko	Norsko	Island
počet obyv.	5,8 mil	5,5 mil.	10,3 mil.	5,3 mil.	360 tis.
hlavní zdroj příjmu státu	výroba větrných elektráren, farmaceutický prům., chov vepřů,	elektronika, strojírenství, lesnictví	vodní energie, železná ruda, automobilový, farmaceutický prům.	těžba ropy, hliníku, vápence, rybolov,	rybolov, cestovní ruch
náboženství	protestanti	protestanti	protestanti	protestanti	protestanti
jazyková skupina	germánské	ugrofinská (Sámové + Finové)	germánské / ugrofinské (Sámové)	germánské / ugrofinské (Sámové)	germánské



Severní Evropa – PL

jedná se o vyspělé země na severu Evropy:

- propracovaná státní podpora občanů
- šetrnější výroba el. energie
- většina obyvatel dnes pracuje ve službách

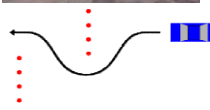


Zakresli do slepé mapy:

- Norské moře, Severní ledový oceán, Barentsovo moře, Severní moře, Baltské moře, Finský záliv, Botnický záliv, Skagerrak, Kattegat, mys Nordkapp, Lofoty, Vesterály, ov. Gotland, ov. Sjælland, ov. Fyn, Alandy, Jutský pol-ov., most Øresund
- Skandinávské pohoří, Finská jezerní plošina, jezera Vännern, j. Vättern
- státy + hlavní města (Norsko, Finsko, Švédsko, Dánsko, Island)
- do mapy nahoře dokresli i následující vlastnosti:
 - státní zřízení (království 🏰; republika – rep.)
 - členství v těchto organizacích – EU, NATO
 - státní vlajka

	charakteristika
klima	mírné-polární
míra urbanizace	Island – 93,8 %; zbytek mezi 80-90 %
hustota osídlení	střední - Dánsko (135), zbytek nízká - Is (3,4), Nor (13,8), Swe (23), Fin (16)
životní úroveň	vysoká
energetický mix	obnovitelné zdroje – geotermální energie

	Dánsko	Finsko	Švédsko	Norsko	Island
počet obyv.	5,8 mil	5,5 mil.	10,3 mil.	5,3 mil.	360 tis.
hlavní zdroj příjmu státu	výroba větrných elektráren, farmaceutický prům., chov vepřů,	elektronika, strojírenství, lesnictví	vodní energie, železná ruda, automobilový, farmaceutický prům.	těžba ropy, hliníku, vápence, rybolov,	rybolov, cestovní ruch
náboženství	protestanti	protestanti	protestanti	protestanti	protestanti
jazyková skupina	germánské	ugrofinská (Sámové + Finové)	germánské / ugrofinské (Sámové)	germánské / ugrofinské (Sámové)	germánské



Severní Evropa – PL

jedná se o vyspělé země na severu Evropy:

- propracovaná státní podpora občanů
- šetrnější výroba el. energie
- většina obyvatel dnes pracuje ve službách

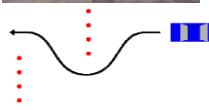


Zakresli do slepé mapy:

- Norské moře, Severní ledový oceán, Barentsovo moře, Severní moře, Baltské moře, Finský záliv, Botnický záliv, Skagerrak, Kattegat, mys Nordkapp, Lofoty, Vesterály, ov. Gotland, ov. Sjælland, ov. Fyn, Alandy, Jutský pol-ov., most Øresund
- Skandinávské pohoří, Finská jezerní plošina, jezera Vännern, j. Vättern
- státy + hlavní města (Norsko, Finsko, Švédsko, Dánsko, Island)
- do mapy nahoře dokresli i následující vlastnosti:
 - státní zřízení (království 🏰; republika – rep.)
 - členství v těchto organizacích – EU, NATO
 - státní vlajka

	charakteristika
klima	mírné-polární
míra urbanizace	Island – 93,8 %; zbytek mezi 80-90 %
hustota osídlení	střední - Dánsko (135), zbytek nízká - Is (3,4), Nor (13,8), Swe (23), Fin (16)
životní úroveň	vysoká
energetický mix	obnovitelné zdroje – geotermální energie

	Dánsko	Finsko	Švédsko	Norsko	Island
počet obyv.	5,8 mil	5,5 mil.	10,3 mil.	5,3 mil.	360 tis.
hlavní zdroj příjmu státu	výroba větrných elektráren, farmaceutický prům., chov vepřů,	elektronika, strojírenství, lesnictví	vodní energie, železná ruda, automobilový, farmaceutický prům.	těžba ropy, hliníku, vápence, rybolov,	rybolov, cestovní ruch
náboženství	protestanti	protestanti	protestanti	protestanti	protestanti
jazyková skupina	germánské	ugrofinská (Sámové + Finové)	germánské / ugrofinské (Sámové)	germánské / ugrofinské (Sámové)	germánské



Severní Evropa – PL

jedná se o vyspělé země na severu Evropy:

- propracovaná státní podpora občanů
- šetrnější výroba el. energie
- většina obyvatel dnes pracuje ve službách

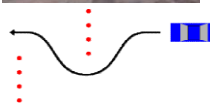


Zakresli do slepé mapy:

- Norské moře, Severní ledový oceán, Barentsovo moře, Severní moře, Baltské moře, Finský záliv, Botnický záliv, Skagerrak, Kattegat, mys Nordkapp, Lofoty, Vesterály, ov. Gotland, ov. Sjælland, ov. Fyn, Alandy, Jutský pol-ov., most Øresund
- Skandinávské pohoří, Finská jezerní plošina, jezera Vännern, j. Vättern
- státy + hlavní města (Norsko, Finsko, Švédsko, Dánsko, Island)
- do mapy nahoře dokresli i následující vlastnosti:
 - státní zřízení (království 🏰; republika – rep.)
 - členství v těchto organizacích – EU, NATO
 - státní vlajka

	charakteristika
klima	mírné-polární
míra urbanizace	Island – 93,8 %; zbytek mezi 80-90 %
hustota osídlení	střední - Dánsko (135), zbytek nízká - Is (3,4), Nor (13,8), Swe (23), Fin (16)
životní úroveň	vysoká
energetický mix	obnovitelné zdroje – geotermální energie

	Dánsko	Finsko	Švédsko	Norsko	Island
počet obyv.	5,8 mil	5,5 mil.	10,3 mil.	5,3 mil.	360 tis.
hlavní zdroj příjmu státu	výroba větrných elektráren, farmaceutický prům., chov vepřů,	elektronika, strojírenství, lesnictví	vodní energie, železná ruda, automobilový, farmaceutický prům.	těžba ropy, hliníku, vápence, rybolov,	rybolov, cestovní ruch
náboženství	protestanti	protestanti	protestanti	protestanti	protestanti
jazyková skupina	germánské	ugrofinská (Sámové + Finové)	germánské / ugrofinské (Sámové)	germánské / ugrofinské (Sámové)	germánské



Severní Evropa – PL

jedná se o vyspělé země na severu Evropy:

- propracovaná státní podpora občanů
- šetrnější výroba el. energie
- většina obyvatel dnes pracuje ve službách



Zakresli do slepé mapy:

- Norské moře, Severní ledový oceán, Barentsovo moře, Severní moře, Baltské moře, Finský záliv, Botnický záliv, Skagerrak, Kattegat, mys Nordkapp, Lofoty, Vesterály, ov. Gotland, ov. Sjælland, ov. Fyn, Alandy, Jutský pol-ov., most Øresund
- Skandinávské pohoří, Finská jezerní plošina, jezera Vännern, j. Vättern
- státy + hlavní města (Norsko, Finsko, Švédsko, Dánsko, Island)
- do mapy nahoře dokresli i následující vlastnosti:
 - státní zřízení (království 🏰; republika – rep.)
 - členství v těchto organizacích – EU, NATO
 - státní vlajka

	charakteristika
klima	mírné-polární
míra urbanizace	Island – 93,8 %; zbytek mezi 80-90 %
hustota osídlení	střední - Dánsko (135), zbytek nízká - Is (3,4), Nor (13,8), Swe (23), Fin (16)
životní úroveň	vysoká
energetický mix	obnovitelné zdroje – geotermální energie

	Dánsko	Finsko	Švédsko	Norsko	Island
počet obyv.	5,8 mil	5,5 mil.	10,3 mil.	5,3 mil.	360 tis.
hlavní zdroj příjmu státu	výroba větrných elektráren, farmaceutický prům., chov vepřů,	elektronika, strojírenství, lesnictví	vodní energie, železná ruda, automobilový, farmaceutický prům.	těžba ropy, hliníku, vápence, rybolov,	rybolov, cestovní ruch
náboženství	protestanti	protestanti	protestanti	protestanti	protestanti
jazyková skupina	germánské	ugrofinská (Sámové + Finové)	germánské / ugrofinské (Sámové)	germánské / ugrofinské (Sámové)	germánské



Severní Evropa – PL

jedná se o vyspělé země na severu Evropy:

- propracovaná státní podpora občanů
- šetrnější výroba el. energie
- většina obyvatel dnes pracuje ve službách

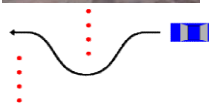


Zakresli do slepé mapy:

- Norské moře, Severní ledový oceán, Barentsovo moře, Severní moře, Baltské moře, Finský záliv, Botnický záliv, Skagerrak, Kattegat, mys Nordkapp, Lofoty, Vesterály, ov. Gotland, ov. Sjælland, ov. Fyn, Alandy, Jutský pol-ov., most Øresund
- Skandinávské pohoří, Finská jezerní plošina, jezera Vännern, j. Vättern
- státy + hlavní města (Norsko, Finsko, Švédsko, Dánsko, Island)
- do mapy nahoře dokresli i následující vlastnosti:
 - státní zřízení (království 🏰; republika – rep.)
 - členství v těchto organizacích – EU, NATO
 - státní vlajka

	charakteristika
klima	mírné-polární
míra urbanizace	Island – 93,8 %; zbytek mezi 80-90 %
hustota osídlení	střední - Dánsko (135), zbytek nízká - Is (3,4), Nor (13,8), Swe (23), Fin (16)
životní úroveň	vysoká
energetický mix	obnovitelné zdroje – geotermální energie

	Dánsko	Finsko	Švédsko	Norsko	Island
počet obyv.	5,8 mil	5,5 mil.	10,3 mil.	5,3 mil.	360 tis.
hlavní zdroj příjmu státu	výroba větrných elektráren, farmaceutický prům., chov vepřů,	elektronika, strojírenství, lesnictví	vodní energie, železná ruda, automobilový, farmaceutický prům.	těžba ropy, hliníku, vápence, rybolov,	rybolov, cestovní ruch
náboženství	protestanti	protestanti	protestanti	protestanti	protestanti
jazyková skupina	germánské	ugrofinská (Sámové + Finové)	germánské / ugrofinské (Sámové)	germánské / ugrofinské (Sámové)	germánské



Severní Evropa – PL

jedná se o vyspělé země na severu Evropy:

- propracovaná státní podpora občanů
- šetrnější výroba el. energie
- většina obyvatel dnes pracuje ve službách

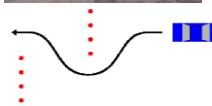


Zakresli do slepé mapy:

- Norské moře, Severní ledový oceán, Barentsovo moře, Severní moře, Baltské moře, Finský záliv, Botnický záliv, Skagerrak, Kattegat, mys Nordkapp, Lofoty, Vesterály, ov. Gotland, ov. Sjælland, ov. Fyn, Alandy, Jutský pol-ov., most Øresund
- Skandinávské pohoří, Finská jezerní plošina, jezera Vännern, j. Vättern
- státy + hlavní města (Norsko, Finsko, Švédsko, Dánsko, Island)
- do mapy nahoře dokresli i následující vlastnosti:
 - státní zřízení (království 🏰; republika – rep.)
 - členství v těchto organizacích – EU, NATO
 - státní vlajka

	charakteristika
klima	mírné-polární
míra urbanizace	Island – 93,8 %; zbytek mezi 80-90 %
hustota osídlení	střední - Dánsko (135), zbytek nízká - Is (3,4), Nor (13,8), Swe (23), Fin (16)
životní úroveň	vysoká
energetický mix	obnovitelné zdroje – geotermální energie

	Dánsko	Finsko	Švédsko	Norsko	Island
počet obyv.	5,8 mil	5,5 mil.	10,3 mil.	5,3 mil.	360 tis.
hlavní zdroj příjmu státu	výroba větrných elektráren, farmaceutický prům., chov vepřů,	elektronika, strojírenství, lesnictví	vodní energie, železná ruda, automobilový, farmaceutický prům.	těžba ropy, hliníku, vápence, rybolov,	rybolov, cestovní ruch
náboženství	protestanti	protestanti	protestanti	protestanti	protestanti
jazyková skupina	germánské	ugrofinská (Sámové + Finové)	germánské / ugrofinské (Sámové)	germánské / ugrofinské (Sámové)	germánské



Severní Evropa – PL

jedná se o vyspělé země na severu Evropy:

- propracovaná státní podpora občanů
- šetrnější výroba el. energie
- většina obyvatel dnes pracuje ve službách

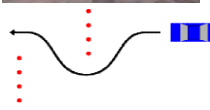


Zakresli do slepé mapy:

- Norské moře, Severní ledový oceán, Barentsovo moře, Severní moře, Baltské moře, Finský záliv, Botnický záliv, Skagerrak, Kattegat, mys Nordkapp, Lofoty, Vesterály, ov. Gotland, ov. Sjælland, ov. Fyn, Alandy, Jutský pol-ov., most Øresund
- Skandinávské pohoří, Finská jezerní plošina, jezera Vännern, j. Vättern
- státy + hlavní města (Norsko, Finsko, Švédsko, Dánsko, Island)
- do mapy nahoře dokresli i následující vlastnosti:
 - státní zřízení (království 🏰; republika – rep.)
 - členství v těchto organizacích – EU, NATO
 - státní vlajka

	charakteristika
klima	mírné-polární
míra urbanizace	Island – 93,8 %; zbytek mezi 80-90 %
hustota osídlení	střední - Dánsko (135), zbytek nízká - Is (3,4), Nor (13,8), Swe (23), Fin (16)
životní úroveň	vysoká
energetický mix	obnovitelné zdroje – geotermální energie

	Dánsko	Finsko	Švédsko	Norsko	Island
počet obyv.	5,8 mil	5,5 mil.	10,3 mil.	5,3 mil.	360 tis.
hlavní zdroj příjmu státu	výroba větrných elektráren, farmaceutický prům., chov vepřů,	elektronika, strojírenství, lesnictví	vodní energie, železná ruda, automobilový, farmaceutický prům.	těžba ropy, hliníku, vápence, rybolov,	rybolov, cestovní ruch
náboženství	protestanti	protestanti	protestanti	protestanti	protestanti
jazyková skupina	germánské	ugrofinská (Sámové + Finové)	germánské / ugrofinské (Sámové)	germánské / ugrofinské (Sámové)	germánské



Severní Evropa – PL

jedná se o vyspělé země na severu Evropy:

- propracovaná státní podpora občanů
- šetrnější výroba el. energie
- většina obyvatel dnes pracuje ve službách



Zakresli do slepé mapy:

- Norské moře, Severní ledový oceán, Barentsovo moře, Severní moře, Baltské moře, Finský záliv, Botnický záliv, Skagerrak, Kattegat, mys Nordkapp, Lofoty, Vesterály, ov. Gotland, ov. Sjælland, ov. Fyn, Alandy, Jutský pol-ov., most Øresund
- Skandinávské pohoří, Finská jezerní plošina, jezera Vännern, j. Vättern
- státy + hlavní města (Norsko, Finsko, Švédsko, Dánsko, Island)
- do mapy nahoře dokresli i následující vlastnosti:
 - státní zřízení (království 🏰; republika – rep.)
 - členství v těchto organizacích – EU, NATO
 - státní vlajka

	charakteristika
klima	mírné-polární
míra urbanizace	Island – 93,8 %; zbytek mezi 80-90 %
hustota osídlení	střední - Dánsko (135), zbytek nízká - Is (3,4), Nor (13,8), Swe (23), Fin (16)
životní úroveň	vysoká
energetický mix	obnovitelné zdroje – geotermální energie

	Dánsko	Finsko	Švédsko	Norsko	Island
počet obyv.	5,8 mil	5,5 mil.	10,3 mil.	5,3 mil.	360 tis.
hlavní zdroj příjmu státu	výroba větrných elektráren, farmaceutický prům., chov vepřů,	elektronika, strojírenství, lesnictví	vodní energie, železná ruda, automobilový, farmaceutický prům.	těžba ropy, hliníku, vápence, rybolov,	rybolov, cestovní ruch
náboženství	protestanti	protestanti	protestanti	protestanti	protestanti
jazyková skupina	germánské	ugrofinská (Sámové + Finové)	germánské / ugrofinské (Sámové)	germánské / ugrofinské (Sámové)	germánské



Severní Evropa – PL

jedná se o vyspělé země na severu Evropy:

- propracovaná státní podpora občanů
- šetrnější výroba el. energie
- většina obyvatel dnes pracuje ve službách

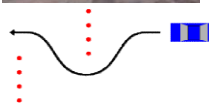


Zakresli do slepé mapy:

- Norské moře, Severní ledový oceán, Barentsovo moře, Severní moře, Baltské moře, Finský záliv, Botnický záliv, Skagerrak, Kattegat, mys Nordkapp, Lofoty, Vesterály, ov. Gotland, ov. Sjælland, ov. Fyn, Alandy, Jutský pol-ov., most Øresund
- Skandinávské pohoří, Finská jezerní plošina, jezera Vännern, j. Vättern
- státy + hlavní města (Norsko, Finsko, Švédsko, Dánsko, Island)
- do mapy nahoře dokresli i následující vlastnosti:
 - státní zřízení (království 🏰; republika – rep.)
 - členství v těchto organizacích – EU, NATO
 - státní vlajka

	charakteristika
klima	mírné-polární
míra urbanizace	Island – 93,8 %; zbytek mezi 80-90 %
hustota osídlení	střední - Dánsko (135), zbytek nízká - Is (3,4), Nor (13,8), Swe (23), Fin (16)
životní úroveň	vysoká
energetický mix	obnovitelné zdroje – geotermální energie

	Dánsko	Finsko	Švédsko	Norsko	Island
počet obyv.	5,8 mil	5,5 mil.	10,3 mil.	5,3 mil.	360 tis.
hlavní zdroj příjmu státu	výroba větrných elektráren, farmaceutický prům., chov vepřů,	elektronika, strojírenství, lesnictví	vodní energie, železná ruda, automobilový, farmaceutický prům.	těžba ropy, hliníku, vápence, rybolov,	rybolov, cestovní ruch
náboženství	protestanti	protestanti	protestanti	protestanti	protestanti
jazyková skupina	germánské	ugrofinská (Sámové + Finové)	germánské / ugrofinské (Sámové)	germánské / ugrofinské (Sámové)	germánské



Severní Evropa – PL

jedná se o vyspělé země na severu Evropy:

- propracovaná státní podpora občanů
- šetrnější výroba el. energie
- většina obyvatel dnes pracuje ve službách

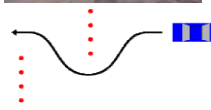


Zakresli do slepé mapy:

- Norské moře, Severní ledový oceán, Barentsovo moře, Severní moře, Baltské moře, Finský záliv, Botnický záliv, Skagerrak, Kattegat, mys Nordkapp, Lofoty, Vesterály, ov. Gotland, ov. Sjælland, ov. Fyn, Alandy, Jutský pol-ov., most Øresund
- Skandinávské pohoří, Finská jezerní plošina, jezera Vännern, j. Vättern
- státy + hlavní města (Norsko, Finsko, Švédsko, Dánsko, Island)
- do mapy nahoře dokresli i následující vlastnosti:
 - státní zřízení (království 🏰; republika – rep.)
 - členství v těchto organizacích – EU, NATO
 - státní vlajka

	charakteristika
klima	mírné-polární
míra urbanizace	Island – 93,8 %; zbytek mezi 80-90 %
hustota osídlení	střední - Dánsko (135), zbytek nízká - Is (3,4), Nor (13,8), Swe (23), Fin (16)
životní úroveň	vysoká
energetický mix	obnovitelné zdroje – geotermální energie

	Dánsko	Finsko	Švédsko	Norsko	Island
počet obyv.	5,8 mil	5,5 mil.	10,3 mil.	5,3 mil.	360 tis.
hlavní zdroj příjmu státu	výroba větrných elektráren, farmaceutický prům., chov vepřů,	elektronika, strojírenství, lesnictví	vodní energie, železná ruda, automobilový, farmaceutický prům.	těžba ropy, hliníku, vápence, rybolov,	rybolov, cestovní ruch
náboženství	protestanti	protestanti	protestanti	protestanti	protestanti
jazyková skupina	germánské	ugrofinská (Sámové + Finové)	germánské / ugrofinské (Sámové)	germánské / ugrofinské (Sámové)	germánské



Severní Evropa – PL

jedná se o vyspělé země na severu Evropy:

- propracovaná státní podpora občanů
- šetrnější výroba el. energie
- většina obyvatel dnes pracuje ve službách

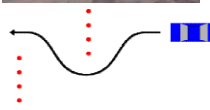


Zakresli do slepé mapy:

- Norské moře, Severní ledový oceán, Barentsovo moře, Severní moře, Baltské moře, Finský záliv, Botnický záliv, Skagerrak, Kattegat, mys Nordkapp, Lofoty, Vesterály, ov. Gotland, ov. Sjælland, ov. Fyn, Alandy, Jutský pol-ov., most Øresund
- Skandinávské pohoří, Finská jezerní plošina, jezera Vännern, j. Vättern
- státy + hlavní města (Norsko, Finsko, Švédsko, Dánsko, Island)
- do mapy nahoře dokresli i následující vlastnosti:
 - státní zřízení (království 🏰; republika – rep.)
 - členství v těchto organizacích – EU, NATO
 - státní vlajka

	charakteristika
klima	mírné-polární
míra urbanizace	Island – 93,8 %; zbytek mezi 80-90 %
hustota osídlení	střední - Dánsko (135), zbytek nízká - Is (3,4), Nor (13,8), Swe (23), Fin (16)
životní úroveň	vysoká
energetický mix	obnovitelné zdroje – geotermální energie

	Dánsko	Finsko	Švédsko	Norsko	Island
počet obyv.	5,8 mil	5,5 mil.	10,3 mil.	5,3 mil.	360 tis.
hlavní zdroj příjmu státu	výroba větrných elektráren, farmaceutický prům., chov vepřů,	elektronika, strojírenství, lesnictví	vodní energie, železná ruda, automobilový, farmaceutický prům.	těžba ropy, hliníku, vápence, rybolov,	rybolov, cestovní ruch
náboženství	protestanti	protestanti	protestanti	protestanti	protestanti
jazyková skupina	germánské	ugrofinská (Sámové + Finové)	germánské / ugrofinské (Sámové)	germánské / ugrofinské (Sámové)	germánské



Severní Evropa – PL

jedná se o vyspělé země na severu Evropy:

- propracovaná státní podpora občanů
- šetrnější výroba el. energie
- většina obyvatel dnes pracuje ve službách



Zakresli do slepé mapy:

- Norské moře, Severní ledový oceán, Barentsovo moře, Severní moře, Baltské moře, Finský záliv, Botnický záliv, Skagerrak, Kattegat, mys Nordkapp, Lofoty, Vesterály, ov. Gotland, ov. Sjælland, ov. Fyn, Alandy, Jutský pol-ov., most Øresund
- Skandinávské pohoří, Finská jezerní plošina, jezera Vännern, j. Vättern
- státy + hlavní města (Norsko, Finsko, Švédsko, Dánsko, Island)
- do mapy nahoře dokresli i následující vlastnosti:
 - státní zřízení (království 🏰; republika – rep.)
 - členství v těchto organizacích – EU, NATO
 - státní vlajka

	charakteristika
klima	mírné-polární
míra urbanizace	Island – 93,8 %; zbytek mezi 80-90 %
hustota osídlení	střední - Dánsko (135), zbytek nízká - Is (3,4), Nor (13,8), Swe (23), Fin (16)
životní úroveň	vysoká
energetický mix	obnovitelné zdroje – geotermální energie

	Dánsko	Finsko	Švédsko	Norsko	Island
počet obyv.	5,8 mil	5,5 mil.	10,3 mil.	5,3 mil.	360 tis.
hlavní zdroj příjmu státu	výroba větrných elektráren, farmaceutický prům., chov vepřů,	elektronika, strojírenství, lesnictví	vodní energie, železná ruda, automobilový, farmaceutický prům.	těžba ropy, hliníku, vápence, rybolov,	rybolov, cestovní ruch
náboženství	protestanti	protestanti	protestanti	protestanti	protestanti
jazyková skupina	germánské	ugrofinská (Sámové + Finové)	germánské / ugrofinské (Sámové)	germánské / ugrofinské (Sámové)	germánské



Severní Evropa – PL

jedná se o vyspělé země na severu Evropy:

- propracovaná státní podpora občanů
- šetrnější výroba el. energie
- většina obyvatel dnes pracuje ve službách

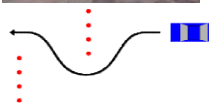


Zakresli do slepé mapy:

- Norské moře, Severní ledový oceán, Barentsovo moře, Severní moře, Baltské moře, Finský záliv, Botnický záliv, Skagerrak, Kattegat, mys Nordkapp, Lofoty, Vesterály, ov. Gotland, ov. Sjælland, ov. Fyn, Alandy, Jutský pol-ov., most Øresund
- Skandinávské pohoří, Finská jezerní plošina, jezera Vännern, j. Vättern
- státy + hlavní města (Norsko, Finsko, Švédsko, Dánsko, Island)
- do mapy nahoře dokresli i následující vlastnosti:
 - státní zřízení (království 🏰; republika – rep.)
 - členství v těchto organizacích – EU, NATO
 - státní vlajka

	charakteristika
klima	mírné-polární
míra urbanizace	Island – 93,8 %; zbytek mezi 80-90 %
hustota osídlení	střední - Dánsko (135), zbytek nízká - Is (3,4), Nor (13,8), Swe (23), Fin (16)
životní úroveň	vysoká
energetický mix	obnovitelné zdroje – geotermální energie

	Dánsko	Finsko	Švédsko	Norsko	Island
počet obyv.	5,8 mil	5,5 mil.	10,3 mil.	5,3 mil.	360 tis.
hlavní zdroj příjmu státu	výroba větrných elektráren, farmaceutický prům., chov vepřů,	elektronika, strojírenství, lesnictví	vodní energie, železná ruda, automobilový, farmaceutický prům.	těžba ropy, hliníku, vápence, rybolov,	rybolov, cestovní ruch
náboženství	protestanti	protestanti	protestanti	protestanti	protestanti
jazyková skupina	germánské	ugrofinská (Sámové + Finové)	germánské / ugrofinské (Sámové)	germánské / ugrofinské (Sámové)	germánské



Severní Evropa – PL

jedná se o vyspělé země na severu Evropy:

- propracovaná státní podpora občanů
- šetrnější výroba el. energie
- většina obyvatel dnes pracuje ve službách

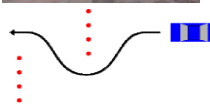


Zakresli do slepé mapy:

- Norské moře, Severní ledový oceán, Barentsovo moře, Severní moře, Baltské moře, Finský záliv, Botnický záliv, Skagerrak, Kattegat, mys Nordkapp, Lofoty, Vesterály, ov. Gotland, ov. Sjælland, ov. Fyn, Alandy, Jutský pol-ov., most Øresund
- Skandinávské pohoří, Finská jezerní plošina, jezera Vännern, j. Vättern
- státy + hlavní města (Norsko, Finsko, Švédsko, Dánsko, Island)
- do mapy nahoře dokresli i následující vlastnosti:
 - státní zřízení (království 🏰; republika – rep.)
 - členství v těchto organizacích – EU, NATO
 - státní vlajka

	charakteristika
klima	mírné-polární
míra urbanizace	Island – 93,8 %; zbytek mezi 80-90 %
hustota osídlení	střední - Dánsko (135), zbytek nízká - Is (3,4), Nor (13,8), Swe (23), Fin (16)
životní úroveň	vysoká
energetický mix	obnovitelné zdroje – geotermální energie

	Dánsko	Finsko	Švédsko	Norsko	Island
počet obyv.	5,8 mil	5,5 mil.	10,3 mil.	5,3 mil.	360 tis.
hlavní zdroj příjmu státu	výroba větrných elektráren, farmaceutický prům., chov vepřů,	elektronika, strojírenství, lesnictví	vodní energie, železná ruda, automobilový, farmaceutický prům.	těžba ropy, hliníku, vápence, rybolov,	rybolov, cestovní ruch
náboženství	protestanti	protestanti	protestanti	protestanti	protestanti
jazyková skupina	germánské	ugrofinská (Sámové + Finové)	germánské / ugrofinské (Sámové)	germánské / ugrofinské (Sámové)	germánské



Severní Evropa – PL

jedná se o vyspělé země na severu Evropy:

- propracovaná státní podpora občanů
- šetrnější výroba el. energie
- většina obyvatel dnes pracuje ve službách

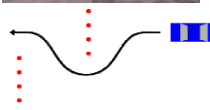


Zakresli do slepé mapy:

- Norské moře, Severní ledový oceán, Barentsovo moře, Severní moře, Baltské moře, Finský záliv, Botnický záliv, Skagerrak, Kattegat, mys Nordkapp, Lofoty, Vesterály, ov. Gotland, ov. Sjælland, ov. Fyn, Alandy, Jutský pol-ov., most Øresund
- Skandinávské pohoří, Finská jezerní plošina, jezera Vännern, j. Vättern
- státy + hlavní města (Norsko, Finsko, Švédsko, Dánsko, Island)
- do mapy nahoře dokresli i následující vlastnosti:
 - státní zřízení (království 🏰; republika – rep.)
 - členství v těchto organizacích – EU, NATO
 - státní vlajka

	charakteristika
klima	mírné-polární
míra urbanizace	Island – 93,8 %; zbytek mezi 80-90 %
hustota osídlení	střední - Dánsko (135), zbytek nízká - Is (3,4), Nor (13,8), Swe (23), Fin (16)
životní úroveň	vysoká
energetický mix	obnovitelné zdroje – geotermální energie

	Dánsko	Finsko	Švédsko	Norsko	Island
počet obyv.	5,8 mil	5,5 mil.	10,3 mil.	5,3 mil.	360 tis.
hlavní zdroj příjmu státu	výroba větrných elektráren, farmaceutický prům., chov vepřů,	elektronika, strojírenství, lesnictví	vodní energie, železná ruda, automobilový, farmaceutický prům.	těžba ropy, hliníku, vápence, rybolov,	rybolov, cestovní ruch
náboženství	protestanti	protestanti	protestanti	protestanti	protestanti
jazyková skupina	germánské	ugrofinská (Sámové + Finové)	germánské / ugrofinské (Sámové)	germánské / ugrofinské (Sámové)	germánské



Severní Evropa – PL

jedná se o vyspělé země na severu Evropy:

- propracovaná státní podpora občanů
- šetrnější výroba el. energie
- většina obyvatel dnes pracuje ve službách

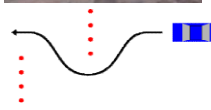


Zakresli do slepé mapy:

- Norské moře, Severní ledový oceán, Barentsovo moře, Severní moře, Baltské moře, Finský záliv, Botnický záliv, Skagerrak, Kattegat, mys Nordkapp, Lofoty, Vesterály, ov. Gotland, ov. Sjælland, ov. Fyn, Alandy, Jutský pol-ov., most Øresund
- Skandinávské pohoří, Finská jezerní plošina, jezera Vännern, j. Vättern
- státy + hlavní města (Norsko, Finsko, Švédsko, Dánsko, Island)
- do mapy nahoře dokresli i následující vlastnosti:
 - státní zřízení (království 🏰; republika – rep.)
 - členství v těchto organizacích – EU, NATO
 - státní vlajka

	charakteristika
klima	mírné-polární
míra urbanizace	Island – 93,8 %; zbytek mezi 80-90 %
hustota osídlení	střední - Dánsko (135), zbytek nízká - Is (3,4), Nor (13,8), Swe (23), Fin (16)
životní úroveň	vysoká
energetický mix	obnovitelné zdroje – geotermální energie

	Dánsko	Finsko	Švédsko	Norsko	Island
počet obyv.	5,8 mil	5,5 mil.	10,3 mil.	5,3 mil.	360 tis.
hlavní zdroj příjmu státu	výroba větrných elektráren, farmaceutický prům., chov vepřů,	elektronika, strojírenství, lesnictví	vodní energie, železná ruda, automobilový, farmaceutický prům.	těžba ropy, hliníku, vápence, rybolov,	rybolov, cestovní ruch
náboženství	protestanti	protestanti	protestanti	protestanti	protestanti
jazyková skupina	germánské	ugrofinská (Sámové + Finové)	germánské / ugrofinské (Sámové)	germánské / ugrofinské (Sámové)	germánské



Severní Evropa – PL

jedná se o vyspělé země na severu Evropy:

- propracovaná státní podpora občanů
- šetrnější výroba el. energie
- většina obyvatel dnes pracuje ve službách

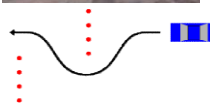


Zakresli do slepé mapy:

- Norské moře, Severní ledový oceán, Barentsovo moře, Severní moře, Baltské moře, Finský záliv, Botnický záliv, Skagerrak, Kattegat, mys Nordkapp, Lofoty, Vesterály, ov. Gotland, ov. Sjælland, ov. Fyn, Alandy, Jutský pol-ov., most Øresund
- Skandinávské pohoří, Finská jezerní plošina, jezera Vännern, j. Vättern
- státy + hlavní města (Norsko, Finsko, Švédsko, Dánsko, Island)
- do mapy nahoře dokresli i následující vlastnosti:
 - státní zřízení (království 🏰; republika – rep.)
 - členství v těchto organizacích – EU, NATO
 - státní vlajka

	charakteristika
klima	mírné-polární
míra urbanizace	Island – 93,8 %; zbytek mezi 80-90 %
hustota osídlení	střední - Dánsko (135), zbytek nízká - Is (3,4), Nor (13,8), Swe (23), Fin (16)
životní úroveň	vysoká
energetický mix	obnovitelné zdroje – geotermální energie

	Dánsko	Finsko	Švédsko	Norsko	Island
počet obyv.	5,8 mil	5,5 mil.	10,3 mil.	5,3 mil.	360 tis.
hlavní zdroj příjmu státu	výroba větrných elektráren, farmaceutický prům., chov vepřů,	elektronika, strojírenství, lesnictví	vodní energie, železná ruda, automobilový, farmaceutický prům.	těžba ropy, hliníku, vápence, rybolov,	rybolov, cestovní ruch
náboženství	protestanti	protestanti	protestanti	protestanti	protestanti
jazyková skupina	germánské	ugrofinská (Sámové + Finové)	germánské / ugrofinské (Sámové)	germánské / ugrofinské (Sámové)	germánské



Severní Evropa – PL

jedná se o vyspělé země na severu Evropy:

- propracovaná státní podpora občanů
- šetrnější výroba el. energie
- většina obyvatel dnes pracuje ve službách



Zakresli do slepé mapy:

- Norské moře, Severní ledový oceán, Barentsovo moře, Severní moře, Baltské moře, Finský záliv, Botnický záliv, Skagerrak, Kattegat, mys Nordkapp, Lofoty, Vesterály, ov. Gotland, ov. Sjælland, ov. Fyn, Alandy, Jutský pol-ov., most Øresund
- Skandinávské pohoří, Finská jezerní plošina, jezera Vännern, j. Vättern
- státy + hlavní města (Norsko, Finsko, Švédsko, Dánsko, Island)
- do mapy nahoře dokresli i následující vlastnosti:
 - státní zřízení (království 🏰; republika – rep.)
 - členství v těchto organizacích – EU, NATO
 - státní vlajka

	charakteristika
klima	mírné-polární
míra urbanizace	Island – 93,8 %; zbytek mezi 80-90 %
hustota osídlení	střední - Dánsko (135), zbytek nízká - Is (3,4), Nor (13,8), Swe (23), Fin (16)
životní úroveň	vysoká
energetický mix	obnovitelné zdroje – geotermální energie

	Dánsko	Finsko	Švédsko	Norsko	Island
počet obyv.	5,8 mil	5,5 mil.	10,3 mil.	5,3 mil.	360 tis.
hlavní zdroj příjmu státu	výroba větrných elektráren, farmaceutický prům., chov vepřů,	elektronika, strojírenství, lesnictví	vodní energie, železná ruda, automobilový, farmaceutický prům.	těžba ropy, hliníku, vápence, rybolov,	rybolov, cestovní ruch
náboženství	protestanti	protestanti	protestanti	protestanti	protestanti
jazyková skupina	germánské	ugrofinská (Sámové + Finové)	germánské / ugrofinské (Sámové)	germánské / ugrofinské (Sámové)	germánské



Severní Evropa – PL

jedná se o vyspělé země na severu Evropy:

- propracovaná státní podpora občanů
- šetrnější výroba el. energie
- většina obyvatel dnes pracuje ve službách

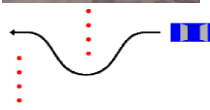


Zakresli do slepé mapy:

- Norské moře, Severní ledový oceán, Barentsovo moře, Severní moře, Baltské moře, Finský záliv, Botnický záliv, Skagerrak, Kattegat, mys Nordkapp, Lofoty, Vesterály, ov. Gotland, ov. Sjælland, ov. Fyn, Alandy, Jutský pol-ov., most Øresund
- Skandinávské pohoří, Finská jezerní plošina, jezera Vännern, j. Vättern
- státy + hlavní města (Norsko, Finsko, Švédsko, Dánsko, Island)
- do mapy nahoře dokresli i následující vlastnosti:
 - státní zřízení (království 🏰; republika – rep.)
 - členství v těchto organizacích – EU, NATO
 - státní vlajka

	charakteristika
klima	mírné-polární
míra urbanizace	Island – 93,8 %; zbytek mezi 80-90 %
hustota osídlení	střední - Dánsko (135), zbytek nízká - Is (3,4), Nor (13,8), Swe (23), Fin (16)
životní úroveň	vysoká
energetický mix	obnovitelné zdroje – geotermální energie

	Dánsko	Finsko	Švédsko	Norsko	Island
počet obyv.	5,8 mil	5,5 mil.	10,3 mil.	5,3 mil.	360 tis.
hlavní zdroj příjmu státu	výroba větrných elektráren, farmaceutický prům., chov vepřů,	elektronika, strojírenství, lesnictví	vodní energie, železná ruda, automobilový, farmaceutický prům.	těžba ropy, hliníku, vápence, rybolov,	rybolov, cestovní ruch
náboženství	protestanti	protestanti	protestanti	protestanti	protestanti
jazyková skupina	germánské	ugrofinská (Sámové + Finové)	germánské / ugrofinské (Sámové)	germánské / ugrofinské (Sámové)	germánské



Severní Evropa – PL

jedná se o vyspělé země na severu Evropy:

- propracovaná státní podpora občanů
- šetrnější výroba el. energie
- většina obyvatel dnes pracuje ve službách

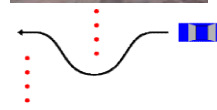


Zakresli do slepé mapy:

- Norské moře, Severní ledový oceán, Barentsovo moře, Severní moře, Baltské moře, Finský záliv, Botnický záliv, Skagerrak, Kattegat, mys Nordkapp, Lofoty, Vesterály, ov. Gotland, ov. Sjælland, ov. Fyn, Alandy, Jutský pol-ov., most Øresund
- Skandinávské pohoří, Finská jezerní plošina, jezera Vännern, j. Vättern
- státy + hlavní města (Norsko, Finsko, Švédsko, Dánsko, Island)
- do mapy nahoře dokresli i následující vlastnosti:
 - státní zřízení (království 🏰; republika – rep.)
 - členství v těchto organizacích – EU, NATO
 - státní vlajka

	charakteristika
klima	mírné-polární
míra urbanizace	Island – 93,8 %; zbytek mezi 80-90 %
hustota osídlení	střední - Dánsko (135), zbytek nízká - Is (3,4), Nor (13,8), Swe (23), Fin (16)
životní úroveň	vysoká
energetický mix	obnovitelné zdroje – geotermální energie

	Dánsko	Finsko	Švédsko	Norsko	Island
počet obyv.	5,8 mil	5,5 mil.	10,3 mil.	5,3 mil.	360 tis.
hlavní zdroj příjmu státu	výroba větrných elektráren, farmaceutický prům., chov vepřů,	elektronika, strojírenství, lesnictví	vodní energie, železná ruda, automobilový, farmaceutický prům.	těžba ropy, hliníku, vápence, rybolov,	rybolov, cestovní ruch
náboženství	protestanti	protestanti	protestanti	protestanti	protestanti
jazyková skupina	germánské	ugrofinská (Sámové + Finové)	germánské / ugrofinské (Sámové)	germánské / ugrofinské (Sámové)	germánské



Severní Evropa – PL

jedná se o vyspělé země na severu Evropy:

- propracovaná státní podpora občanů
- šetrnější výroba el. energie
- většina obyvatel dnes pracuje ve službách



Zakresli do slepé mapy:

- Norské moře, Severní ledový oceán, Barentsovo moře, Severní moře, Baltské moře, Finský záliv, Botnický záliv, Skagerrak, Kattegat, mys Nordkapp, Lofoty, Vesterály, ov. Gotland, ov. Sjælland, ov. Fyn, Alandy, Jutský pol-ov., most Øresund
- Skandinávské pohoří, Finská jezerní plošina, jezera Vännern, j. Vättern
- státy + hlavní města (Norsko, Finsko, Švédsko, Dánsko, Island)
- do mapy nahoře dokresli i následující vlastnosti:
 - státní zřízení (království 🏰; republika – rep.)
 - členství v těchto organizacích – EU, NATO
 - státní vlajka

	charakteristika
klima	mírné-polární
míra urbanizace	Island – 93,8 %; zbytek mezi 80-90 %
hustota osídlení	střední - Dánsko (135), zbytek nízká - Is (3,4), Nor (13,8), Swe (23), Fin (16)
životní úroveň	vysoká
energetický mix	obnovitelné zdroje – geotermální energie

	Dánsko	Finsko	Švédsko	Norsko	Island
počet obyv.	5,8 mil	5,5 mil.	10,3 mil.	5,3 mil.	360 tis.
hlavní zdroj příjmu státu	výroba větrných elektráren, farmaceutický prům., chov vepřů,	elektronika, strojírenství, lesnictví	vodní energie, železná ruda, automobilový, farmaceutický prům.	těžba ropy, hliníku, vápence, rybolov,	rybolov, cestovní ruch
náboženství	protestanti	protestanti	protestanti	protestanti	protestanti
jazyková skupina	germánské	ugrofinská (Sámové + Finové)	germánské / ugrofinské (Sámové)	germánské / ugrofinské (Sámové)	germánské

