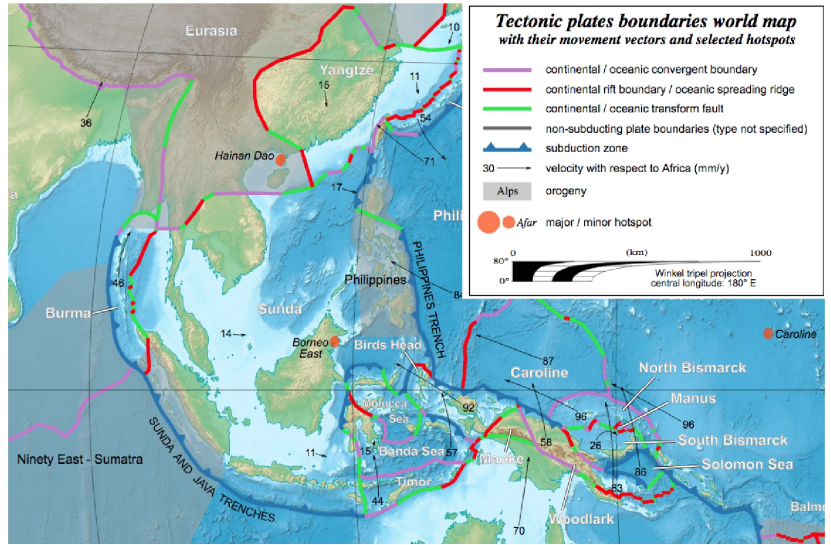
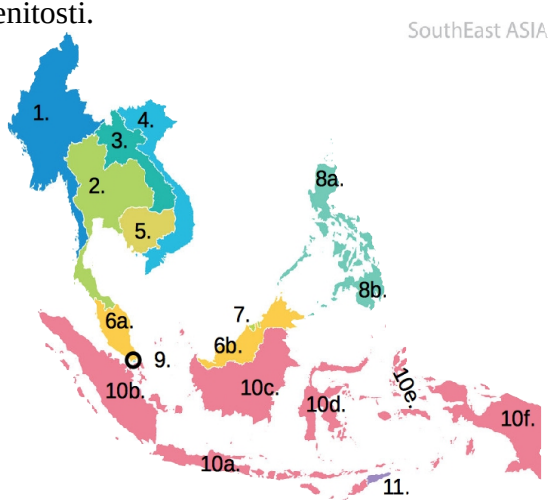


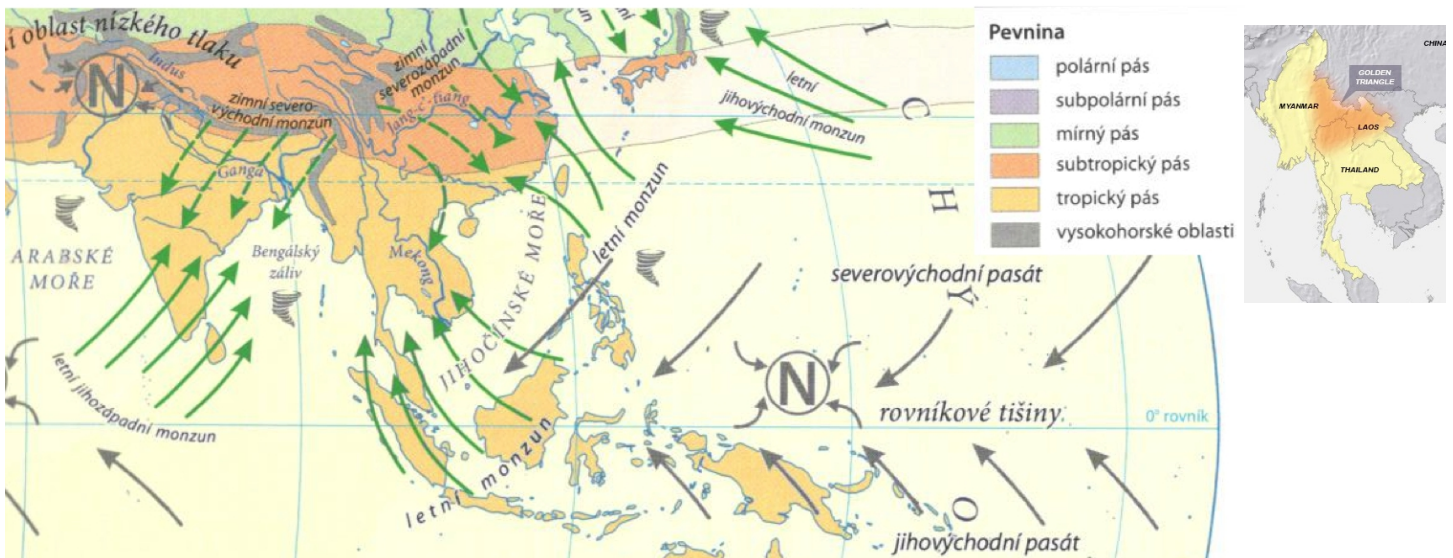
JV Asie_PL

Jihovýchodní Asie

1) Vymezení – jedná se o území na JV Asie, zasahující na velké množství přiléhajících ostrovů. Tento region je členitý jak v rámci horizontální, tak vertikální členitosti.



1.	2.	3.	4.	5.
6.	6a.	6b.	7.	8.
8a.	8b.	9.	10.	10a.
10b.	10c.	10d.	10e.	10f.
11.				



2) Fyzickogeografické podmínky regionu; na základě dostupných map popiš situaci v regionu z hlediska:

a) deskové tektoniky:

sopečné vrcholy -

b) klimatu: klima v JV Asii je, v létě se zde vyskytují větry vanoucí od oceánu s názvem, které nesou mohutné srážky dále na severozápad. Kromě nich se zde vyskytují typické větry pro oblast rovníku, které jsou ovlivňovány zemskou rotací a nazývají se

3) přírodní zdroje (viz atlas): Mezi fosilní paliva, která se v Indonésii nachází patří, a, Mimoto se zde nacházejí ještě ložiska kovů,, , či Pěstují se zde plodiny typické pro vlhké tropy a to:

stát	počet obyv.	HDP (PPP)/obyv.	dominantní náboženství	hl. zdroj příjmu	problém v oblasti
1.					
2.					
3.					
4.					
5.					
6.					
7.					
8.					
9.					
10.					
11.					